







KARTA UZGODNIENIÓW DO UCHWAŁY RADY MIEJSKIEJ

TYTUŁ UCHWAŁY			
Uchwała Rady Miejskiej w Sosnowcu przystąpienia do sporządzenia miejscowego planu zagospodarowania przestrzennego miasta Sosnowca dla wyznaczenia fragmentu przebiegu drogi relacji S1-Sławków			
Wymagane uzgodnienia	Imię i nazwisko Podpis	Data	Ewentualne uwagi
Kierownik Jednostki opracowującej projekt uchwały	NACZELNIK WYDZIAŁU PLANOWANIA PRZESTRZENNEGO  mgr inż. arch. Anna Kłoszewska-Wanik	2.02.21	—
Radca Prawny (opinia pod względem formalno – prawnym)	  Adam Szpit		
Zastępca Prezydenta Miasta odpowiedzialny za realizację wnoszonej uchwały	ZASTĘPCA PREZYDENTA  mgr inż. arch. Jeremiasz Szewski		
Sekretarz Miasta	SEKRETARZ MIASTA  mgr Piotr Prugała	05.02.21	
Skarbnik Miasta	SKARBNIK MIASTA SOSNOWCA  mgr Anna Gabryś		
Opinia branżowej Komisji RM			
Inne nie wymienione			

Sosnowiec, dnia 04.02.21 .....

PREZYDENT  
Prezydent Miasta  
ARKADIUSZ CHECIŃSKI

# 1. UZASADNIENIE MERYTORYCZNE PROJEKTU UCHWAŁY RADY MIEJSKIEJ

Proponowany do sporządzenia miejscowy plan zagospodarowania przestrzennego obejmuje tereny, dla których została sporządzona koncepcja przebiegu drogi relacji od projektowanego węzła w ciągu drogi S1 do terminala na terenie gminy Sławków. Dla pozostałych fragmentów nieobjętych niniejszą uchwałą obowiązują już miejscowe plany lub są w końcowym etapie sporządzenia. Z uwagi na znaczny obszar związany z wyznaczeniem przebiegu drogi zdecydowano o wyznaczeniu jedynie obszaru sąsiadującego co w znacznym stopniu przyspieszy realizację planu i w konsekwencji zabezpieczenie terenu przed jego ewentualną zabudową.

**NACZELNIK WYDZIAŁU  
PLANOWANIA PRZESTRZENNEGO**

*mgr inż. arch. Anna Kłoszewska-Wanik*

# 2. PRZEWIDYWANE SKUTKI FINANSOWE ZWIĄZANE Z WPROWADZENIEM W ŻYCIE UCHWAŁY RADY MIEJSKIEJ W PROPONOWANYM BRZMIENIU

Na aktualnym etapie brak.

**NACZELNIK WYDZIAŁU  
PLANOWANIA PRZESTRZENNEGO**

*mgr inż. arch. Anna Kłoszewska-Wanik*