

Projekt

z dnia 12 sierpnia 2021 r.
Zatwierdzony przez

**UCHWAŁA NR
RADY MIEJSKIEJ W SOSNOWCU**

z dnia 2021 r.

**w sprawie zmiany Uchwały Nr 666/XXXVIII/2021 Rady Miejskiej w Sosnowcu z dnia 25 lutego 2021 r.
w sprawie przystąpienia do sporządzenia miejscowego planu zagospodarowania przestrzennego miasta
Sosnowca dla wyznaczenia fragmentu drogi relacji S1-Sławków, w zakresie zmiany Załącznika
graficznego Nr 1**

Na podstawie art. 18 ust. 2 pkt 15 ustawy z dnia 8 marca 1990 r. o samorządzie gminnym (tekst jednolity Dz. U. z 2021 r., poz. 1372) oraz art. 14 ust. 1, 2, i 4 ustawy z dnia 27 marca 2003 r. o planowaniu i zagospodarowaniu przestrzennym (tekst jednolity Dz. U. z 2021 r., poz. 741 z późniejszymi zmianami), na wniosek Prezydenta Miasta Sosnowca

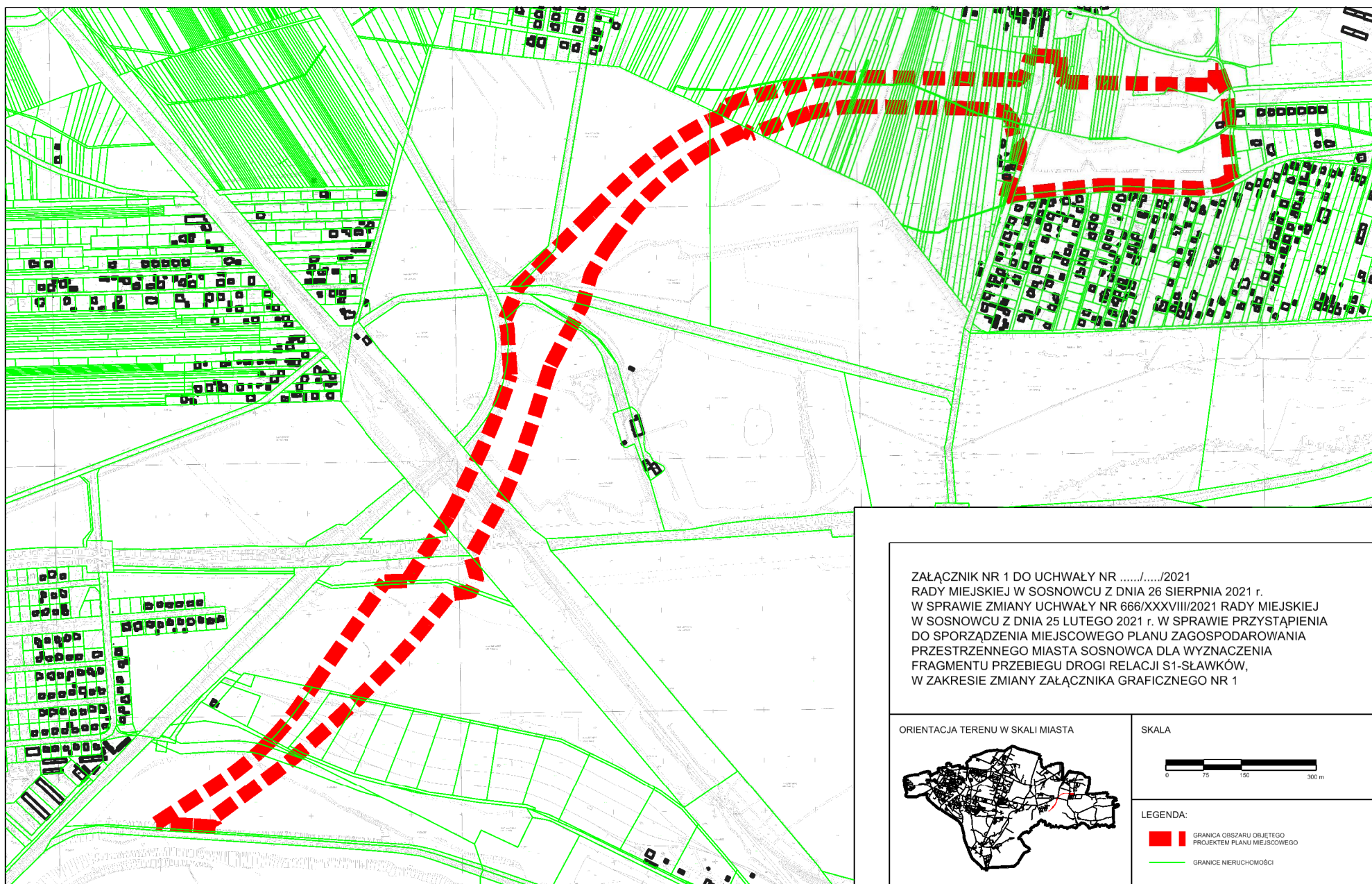
Rada Miejska w Sosnowcu uchwala co następuje:

§ 1. 1. Przystąpić do zmiany Uchwały Nr 666/XXXVIII/2021 Rady Miejskiej w Sosnowcu z dnia 25 lutego 2021 r. w sprawie przystąpienia do sporządzenia miejscowego planu zagospodarowania przestrzennego miasta Sosnowca dla wyznaczenia fragmentu drogi relacji S1-Sławków, w zakresie zmiany Załącznika graficznego nr 1.

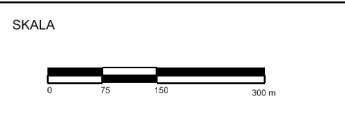
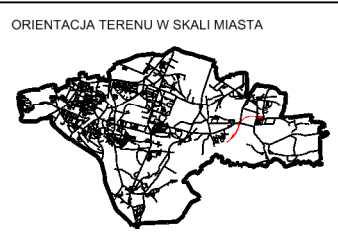
2. Integralną częścią uchwały jest załącznik graficzny nr 1.

§ 2. Wykonanie uchwały powierza się Prezydentowi Miasta Sosnowca.

§ 3. Uchwała wchodzi w życie z dniem podjęcia.



ZAŁĄCZNIK NR 1 DO UCHWAŁY NR/...../2021
 RADY MIEJSKIEJ W SOSNOWCU Z DNIA 26 SIERPNI 2021 r.
 W SPRAWIE ZMIANY UCHWAŁY NR 666/XXXVIII/2021 RADY MIEJSKIEJ
 W SOSNOWCU Z DNIA 25 LUTEGO 2021 r. W SPRAWIE PRZYSTĄPIENIA
 DO SPORZĄDZENIA MIEJSCOWEGO PLANU ZAGOSPODAROWANIA
 PRZESTRZENNEGO MIASTA SOSNOWCA DLA WYZNACZENIA
 FRAGMENTU PRZEBIEGU DROGI RELACJI S1-SŁAWKÓW,
 W ZAKRESIE ZMIANY ZAŁĄCZNIKA GRAFICZNEGO NR 1



LEGENDA:

- GRANICA OBSZARU OBJĘTEGO PROJEKTEM PLANU MIEJSCOWEGO
- GRANICE NIERUCHOMOŚCI