

wpłynęło 30.07.2021

L.dz. ....zał. ....

Podpis .....

UCHWAŁA NR .....

RADY MIEJSKIEJ W SOSNOWCU

z dnia ..... 2021 r.

w sprawie „zaopiniowania listy zmian w sieci obszarów Natura 2000, uwzględniającej propozycję nowych obszarów Natura 2000 oraz zmiany granic obszarów już istniejących w granicach administracyjnych miasta Sosnowca”

Na podstawie art.18 ust.2 pkt.15 ustawy z dnia 8 marca 1990 r. o samorządzie gminnym (t.j. Dz.U. z 2021 r., poz.1372), w związku z art.27 ust.2 ustawy o ochronie przyrody (t.j. Dz.U. z 2021 r., poz.1098) uchwała się co następuje:

§1

Rada Miejska w Sosnowcu opiniuje pozytywnie przekazany przez Generalnego Dyrektora Ochrony Środowiska projekt listy zmian w sieci obszarów Natura 2000, uwzględniającej propozycję nowych obszarów Natura 2000 oraz zmiany granic obszarów już istniejących, w granicach administracyjnych miasta Sosnowca, pod warunkiem nieobjęcia przedmiotową formą ochrony prawnej, nieruchomości oznaczonej geodezyjnie jako działka nr 754 obręb Maczki.

§2

Opinia, o której mowa w §1, stanowi załącznik do niniejszej uchwały.

§3

Wykonanie uchwały powierza się Przewodniczącej Rady Miejskiej.

§4

Uchwała wchodzi w życie z dniem podjęcia.

Przewodnicząca  
Rady Miejskiej w Sosnowcu

Ewa Szota

Załącznik do Uchwały Nr .....  
Rady Miejskiej w Sosnowcu  
z dnia .....

## Opinia Rady Miejskiej w Sosnowcu

z dnia .....

w sprawie listy zmian w sieci obszarów Natura 2000, uwzględniającej propozycję nowych obszarów Natura 2000 oraz zmiany granic obszarów już istniejących, w granicach administracyjnych miasta Sosnowca.

W związku z pismem Generalnego Dyrektora Ochrony Środowiska z dnia 9 lipca 2021 r. znak DPZ-WO.630.17.2021.SW w sprawie zaopiniowania listy zmian w sieci obszarów Natura 2000, uwzględniającej propozycję nowych obszarów Natura 2000 oraz zmiany granic obszarów już istniejących, Rada Miejska w Sosnowcu wyraża następującą opinię w przedmiotowej sprawie.

Zgodnie z art.27 ust.1 ustawy o ochronie przyrody (t.j. Dz.U. z 2021 r., poz.1098) Generalny Dyrektor Ochrony Środowiska opracowuje projekt listy obszarów Natura 2000, zgodnie z przepisami prawa Unii Europejskiej.

Art.27 ust.2. Projekt, o którym mowa w ust. 1, wymaga zasięgnięcia opinii właściwych miejscowo rad gmin. Niezłożenie opinii w terminie 30 dni od dnia otrzymania projektu uznaje się za brak uwag.

W wystąpieniu GDOŚ z dnia 9 lipca b.r., przedmiotowymi zmianami objęty został również obszar Natura 2000 – PLH240038 Torfowisko Sosnowiec-Bory, położony w granicach administracyjnych Sosnowca.

Planowane jest powiększenie obszaru Natura 2000, którego powierzchnia wynosi obecnie 2,01 ha, do powierzchni 1403,82 ha, przy czym w granicach Sosnowca planowane jest:

- powiększenie obszaru Natura 2000 Torfowisko Sosnowiec-Bory o powierzchni 2,01 ha o tereny przyległe do obszaru, których powierzchnia docelowa wyniesie ok. 6,7 ha. Teren, o który zostanie powiększona powierzchnia obszaru Natura 2000 obejmie w całości powierzchnię użytku ekologicznego Torfowisko Bory, w obrębie którego wydzielony był uprzednio obszar Natura 2000.

- powiększenie obszaru sieci obszarów Natura 2000 o tereny leśne, na wschód od dzielnicy Stare Maczki, wzdłuż koryta rzeki Białej Przemszy, obejmujące m.in. użytek ekologiczny Śródleśne Łąki w Starych Maczkach. Docelowo, obszar objęty formą ochrony przyrody Natura 2000, w tym rejonie miasta Sosnowca będzie miał powierzchnię ok 60 ha.

Zgodnie z proponowanymi zmianami, łączna powierzchnia planowanego do utworzenia obszaru Natura 2000 w granicach administracyjnych Sosnowca, oznaczonego jako PLH240038 Dolina Białej Przemszy (wcześniej jako: Torfowisko Sosnowiec-Bory) wyniesie ok 67 ha.

Zwiększanie powierzchni obszarów chronionych wpisuje się w założenia dokumentów strategicznych gminy Sosnowiec, m.in. *Programu ochrony środowiska dla miasta Sosnowca na lata 2017-2020 z perspektywą na lata 2021-2024, Planu adaptacji miasta Sosnowca do zmian klimatu do roku 2030.*

Na podstawie analizy dokumentów planistycznych gminy Sosnowiec stwierdzono, że dla planowanych do powiększenia obszarów - ogólnie nazwanych Natura 2000, obowiązuje miejscowy plan zagospodarowania przestrzennego dla miasta Sosnowca dla obszaru "Ostrowy-Wschód" i "Maczki-Wschód" zatwierdzony uchwałą nr 691/XXXIX/2021 z dnia 25 marca 2021 r. gdzie przyjęte zostały ustalenia - tereny lasów.

Jedynie działka o numerze 754 obręb Maczki - jej północna część została przeznaczona pod zabudowę mieszkaniową jednorodzinną i postuluje się utrzymanie tego rodzaju przeznaczenia bez objęcia tego fragmentu jakąkolwiek formą ochrony prawnej.

Biorąc pod uwagę powyższe, Rada Miejska w Sosnowcu postanawia zaopiniować pozytywnie przedmiotowe zmiany w sieci obszarów Natura 2000, w granicach miasta Sosnowca, pod warunkiem:

- a) wyłączenia nieruchomości oznaczonej geodezyjnie jako działka nr 754 obręb Maczki o powierzchni 0,564 ha, z granic planowanego do utworzenia obszaru Natura 2000 w granicach administracyjnych Sosnowca, oznaczonego jako PLH240038 Dolina Białej Przemszy (wcześniej jako: Torfowisko Sosnowiec-Bory).

# **KARTA UZGODNIENÍ**

## **DO PROJEKTU UCHWAŁY RADY MIEJSKIEJ W SOSNOWCU**

w sprawie „zaopiniowania listy zmian w sieci obszarów Natura 2000, uwzględniającej propozycję nowych obszarów Natura 2000 oraz zmiany granic obszarów już istniejących w granicach administracyjnych miasta Sosnowca”.

### **1. UZASADNIENIE MERYTORYCZNE PROJEKTU UCHWAŁY**

Pismem z dnia z dnia 9 lipca 2021 r. znak DPZ-WO.630.17.2021.SW, Generalny Dyrektor Ochrony Środowiska wystąpił do Rady Miejskiej w Sosnowcu z wnioskiem o zaopiniowanie listy zmian w sieci obszarów Natura 2000, uwzględniającej propozycję nowych obszarów Natura 2000 oraz zmiany granic obszarów już istniejących.

Zgodnie z art.27 ust.1 ustawy o ochronie przyrody (t.j. Dz.U. z 2021 r., poz.1098), *Generalny Dyrektor Ochrony Środowiska opracowuje projekt listy obszarów Natura 2000, zgodnie z przepisami prawa Unii Europejskiej.*

Art.27 ust.2 mówi, że *Projekt, o którym mowa w ust.1, wymaga zasięgnięcia opinii właściwych miejscowo rad gmin. Niezłożenie opinii w terminie 30 dni od dnia otrzymania projektu uznaje się za brak uwag.*





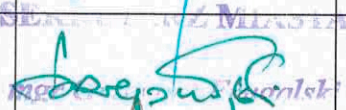





W wystąpieniu GDOŚ przedmiotowymi zmianami objęty został również obszar Natura 2000 – PLH240038 Torfowisko Sosnowiec-Bory, położony w granicach administracyjnych Sosnowca, wobec czego Rada Miejska w Sosnowcu jest organem właściwym do wyrażenia opinii w przedmiotowej sprawie.

Zaproponowane zmiany w sieci obszarów Natura 2000, zostały poddane analizie zarówno pod kątem zgodności z miejscowymi dokumentami planistycznymi, jak również pod kątem zgodności z założeniami dokumentów strategicznych gminy Sosnowiec, m.in. *Programu ochrony środowiska dla miasta Sosnowca na lata 2017-2020 z perspektywą na lata 2021-2024, Planu adaptacji miasta Sosnowca do zmian klimatu do roku 2030.* Opinia wypracowana w przedmiotowej sprawie stanowi załącznik do uchwały.

### **2. PRZEWIDYWANE SKUTKI FINANSOWE WPROWADZENIA W ŻYCIE PROJEKTU UCHWAŁY W PROPONOWANYM BRZMIENIU – Brak**

W myśl w/ ustawy o ochronie przyrody, nadzór nad obszarem Natura 2000 lub proponowanym obszarem mającym znaczenie dla Wspólnoty, znajdującym się na liście, o której mowa w art.27 ust.3 pkt 1, sprawuje właściwy regionalny dyrektor ochrony środowiska lub na obszarach morskich – dyrektor urzędu morskiego, z zastrzeżeniem art.32 ust.5.

### 3. PODPISY ZATWIERDZAJĄCYCH / OPINIUJĄCYCH

X	IMIĘ I NAZWISKO, PODPIS nazwa komórki/jednostki organizacyjnej	DATA	UWAGI
NACZELNIK/ KIEROWNIK komórki/jednostki organizacyjnej opracowującej projekt uchwały	<p>NACZELNIK Wydziału Gospodarki Komunalnej</p>  <p>Agnieszka Kowalska</p>	30.07. 2021	
RADCA PRAWNY (opinia pod względem formalno- prawnym)	  <p>Radosław Dvzspit</p>	30.07. 2021	
ZASTĘPCA PREZYDENTA / PEŁNOMOCNIK PREZYDENTA resortowo odpowiedzialny za realizację wnoszonego projektu uchwały	<p>ZASTĘPCA PREZYDENTA</p>  <p>Michał Zastrzeżyński</p>	30.07. 2021	
SEKRETARZ MIASTA	 	30.07. 2021	
SKARBNIK MIASTA	 		
WYDZIAŁ PLANOWANIA PRZESTRZENNEGO	 	30.07.21	—
INNE współodpowiedzialne komórki/jednostki organizacyjne opiniujące projekt uchwały	<p>mgr inż. arch. Anna Kłoszewska-Wanik</p>		
Opinia branżowej komisji Rady Miejskiej w Sosnowcu			

Sosnowiec, dnia 30.07.21

**PREZYDENT**

(Podpis wnioskodawcy)

**ARKADIUSZ CHECINSKI**