







KARTA UZGODNIENI DO UCHWAŁY RADY MIEJSKIEJ

| TYTUŁ UCHWAŁY | | | |
|--|---|------------|------------------|
| <p>Projekt uchwały Rady Miejskiej w Sosnowcu w sprawie przystąpienia do sporządzenia:</p> <p>1. zmiany miejscowego planu zagospodarowania przestrzennego miasta Sosnowca dla obszaru położonego w rejonie ulicy Kombajnistów przyjętego Uchwałą nr 589/XLV/2017 Rady Miejskiej w Sosnowcu z dnia 27 kwietnia 2017 r. w zakresie zapisów dla terenów oznaczonych symbolami: Fb15U, MN i Fb. 17 U, MN,</p> <p>2. zmiany miejscowego planu zagospodarowania przestrzennego miasta Sosnowca dla obszaru położonego w rejonie ulicy gen. Władysława Andersa przyjętego Uchwałą nr 218/XXI/2015 Rady Miejskiej w Sosnowcu z dnia 29 października 2015 r. w zakresie ustaleń dla terenu G.35MN.</p> | | | |
| Wymagane uzgodnienia | Imię i nazwisko Podpis | Data | Ewentualne uwagi |
| Kierownik Jednostki opracowującej projekt uchwały | <p>NACZELNIK WYDZIAŁU PLANOWANIA PRZESTRZENNEGO</p>  <p>mgr inż. arch. Anna Kłoszewska-Wanik</p> | 16.05.22 | - |
| Radca Prawny (opinia pod względem formalno – prawnym) | <p>Justyna Ziembara</p>  <p>radca prawny KT-3443</p> | 18.05.2022 | |
| Zastępca Prezydenta Miasta odpowiedzialny za realizację wnoszonej uchwały |  <p>mgr inż. Arkadiusz Szlachetka</p> | 18.05.22 | |
| Sekretarz Miasta | <p>SEKRETARZ MIASTA</p>  <p>mgr Grzegorz Frugałski</p> | | |
| Skarbnik Miasta | <p>SEKRETARZ MIASTA SOSNOWCA</p>  | | |
| Opinia branżowej Komisji RM | | | |
| Inne nie wymienione | | | |

Sosnowiec, dnia 19.05.2022

PREZYDENT
Prezydent Miasta
ARKADIUSZ SZLACHETKA



1. UZASADNIENIE MERYTORYCZNE PROJEKTU UCHWAŁY RADY MIEJSKIEJ

Proponowana do sporządzenia zmiana obowiązującego planu miejscowego związana jest ze złożonymi wnioskami dotyczącymi umożliwienia w ramach terenu przy ulicy Kombajnistów, lokalizowania budynków wielorodzinnych przy zastosowaniu parametrów adekwatnych do paramentów funkcjonujących w pozostałej części zagospodarowywanego obszaru oraz dla terenu w rejonie ulicy gen. Andersa i Klimontowskiej w zakresie zmiany kątów dachów przy dostosowaniu do dachów występujących dla pozostałych sąsiednich obszarów.

NACZELNIK WYDZIAŁU
PLANOWANIA PRZESTRZENNEGO


mgr inż. arch. Anna Kłoszewska-Wanik

2. PRZEWIDYWANE SKUTKI FINANSOWE ZWIĄZANE Z WPROWADZENIEM W ŻYCIE UCHWAŁY RADY MIEJSKIEJ W PROPONOWANYM BRZMIENIU

Na obecnym etapie brak.

NACZELNIK WYDZIAŁU
PLANOWANIA PRZESTRZENNEGO


mgr inż. arch. Anna Kłoszewska-Wanik