

Projekt

z dnia 25 maja 2022 r.

Zatwierdzony przez

**UCHWAŁA NR
RADY MIEJSKIEJ W SOSNOWCU**

z dnia 2022 r.

w sprawie przystąpienia do sporządzenia:

- 1. zmiany miejscowego planu zagospodarowania przestrzennego miasta Sosnowca dla obszaru położonego w rejonie ulicy Kombajnistów przyjętego Uchwałą nr 589/XLV/2017 Rady Miejskiej w Sosnowcu z dnia 27 kwietnia 2017 r. wraz ze zmianami, w zakresie zapisów dla terenów oznaczonych symbolami: Fb.15U,MN i Fb.17U,MN,**
- 2. zmiany miejscowego planu zagospodarowania przestrzennego miasta Sosnowca dla obszaru położonego w rejonie ulicy gen. Władysława Andersa przyjętego Uchwałą nr 218/XXI/2015 Rady Miejskiej w Sosnowcu z dnia 29 października 2015 r. w zakresie ustaleń dla terenu G.37 MN**

Na podstawie art. 18 ust. 2 pkt 15 ustawy z dnia 8 marca 1990 r. o samorządzie gminnym (tekst jednolity Dz. U. z 2022 r., poz. 559) oraz art. 14 ust. 1, 2, i 4 ustawy z dnia 27 marca 2003 r. o planowaniu i zagospodarowaniu przestrzennym (tekst jednolity Dz. U. z 2022 r., poz. 503), na wniosek Prezydenta Miasta Sosnowca

Rada Miejska w Sosnowcu uchwała co następuje:

§ 1. Przystąpić do sporządzenia:

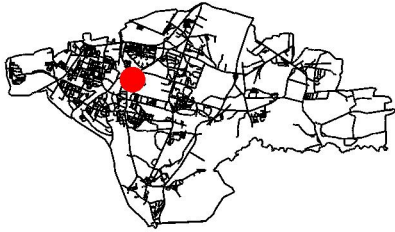
1. zmiany miejscowego planu zagospodarowania przestrzennego miasta Sosnowca dla obszaru położonego w rejonie ulicy Kombajnistów przyjętego Uchwałą nr 589/XLV/2017 Rady Miejskiej w Sosnowcu z dnia 27 kwietnia 2017 r. wraz ze zmianami, w zakresie zapisów dla terenów oznaczonych symbolami: Fb.15U,MN i Fb.17U,MN,

2. zmiany miejscowego planu zagospodarowania przestrzennego miasta Sosnowca dla obszaru położonego w rejonie ulicy gen. Władysława Andersa przyjętego Uchwałą nr 218/XXI/2015 Rady Miejskiej w Sosnowcu z dnia 29 października 2015 r. w zakresie ustaleń dla terenu G.37 MN.


2. Integralną częścią uchwały jest załącznik graficzny nr 1 i załącznik graficzny nr 2.

§ 2. Wykonanie uchwały powierza się Prezydentowi Miasta Sosnowca.

§ 3. Uchwała wchodzi w życie z dniem podjęcia.



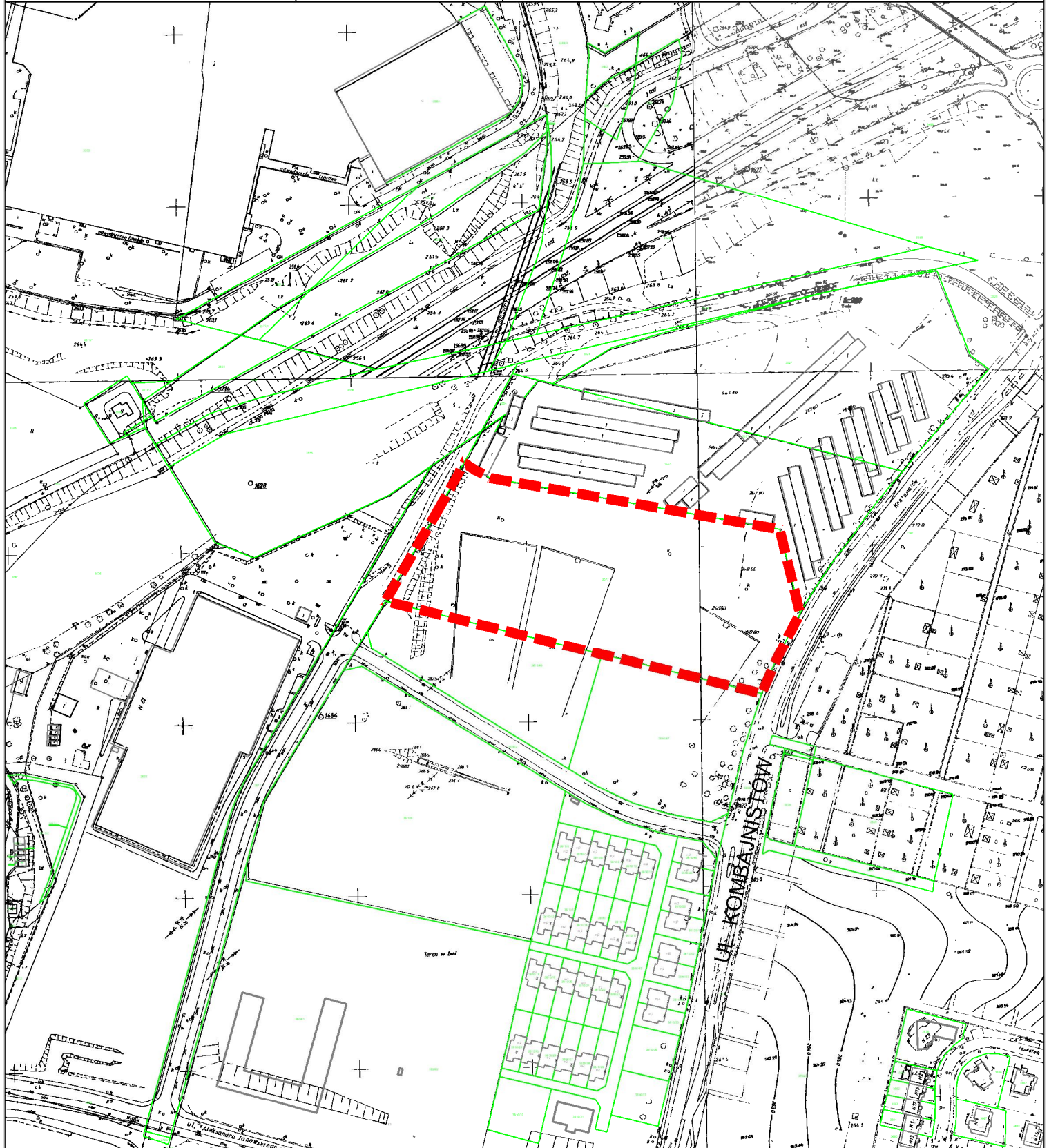
ZAŁĄCZNIK NR 1
DO UCHWAŁY NR
RADY MIEJSKIEJ W SOSNOWCU Z DNIA
W SPRAWIE PRZYSTAPIENIA DO SPORZADZENIA ZMIANY MIEJSCOWEGO
PLANU ZAGOSPODAROWANIA PRZESTRZENNEGO MIASTA SOSNOWCA
DLA OBSZARU POŁOŻONEGO W REJONIE UL. KOMBAJNISTÓW
PRZYJĘTEGO UCHWAŁĄ NR 589/XLV/2017 RADY MIEJSKIEJ W SOSNOWCU
Z DNIA 27 KWIEŃNIA 2017 ROKU WRAZ ZE ZMIANAMI, W ZAKRESIE ZAPISÓW DLA
TERENU OZNACZONEGO SYMBOLEM: Fb.15U,MN i Fb.17U,MN



- Granica obszaru objętego uchwałą w sprawie
planu miejscowego



- Granica nieruchomości





SOSNOWIEC
ORIENTACJA



ZAŁĄCZNIK NR 2
DO UCHWAŁY NR
RADY MIEJSKIEJ W SOSNOWCU Z DNIA
W SPRAWIE PRZYSTĄPIENIA DO SPORZĄDZENIA ZMIANY MIEJSCOWEGO
PLANU ZAGOSPODAROWANIA PRZESTRZENNEGO MIASTA SOSNOWCA
DLA OBSZARU POŁOŻONEGO W REJONIE UL. GEN. WŁADYSŁAWA ANDERSA
PRZYJĘTEGO UCHWAŁĄ NR 218/XXI/2015 RADY MIEJSKIEJ W SOSNOWCU
Z DNIA 29 PAŹDZIERNIKA 2015 ROKU W ZAKRESIE USTALEŃ
DLA TERENU: G.37 MN



-  - Granica obszaru objętego uchwałą w sprawie planu miejscowego
-  - Granica nieruchomości

