


wplynęło 18.02.2022

L.dz.

Podpis



Projekt

z dnia 15 lutego 2022 r.

Zatwierdzony przez

**UCHWAŁA NR
RADY MIEJSKIEJ W SOSNOWCU**

z dnia 2022 r.

**w sprawie przystąpienia do scalenia i podziału nieruchomości położonych w Sosnowcu pomiędzy ulicami:
Karola Szymanowskiego i Kosynierów**

Na podstawie Art. 18 ust. 2 pkt. 15 ustawy z dnia 8 marca 1990 r. o samorządzie gminnym (tekst jednolity: Dz. U. z 2021 r. poz. 1372 ze zmianami) oraz Art. 102 ust. 3 ustawy z dnia 21 sierpnia 1997 r. o gospodarce nieruchomościami (tekst jednolity: Dz. U. z 2021 r. poz. 1899 ze zmianami), w związku z § 17 ust. 6 Uchwały Nr 693/XXXIX/2021 Rady Miejskiej w Sosnowcu z dnia 25 marca 2021 r. w sprawie miejscowego planu zagospodarowania przestrzennego miasta Sosnowca dla obszaru Zagórza w rejonie ulic: S1, Teofila Lenartowicza, Braci Mieroszewskich, Romana Dmowskiego oraz dla obszaru położonego w rejonie ulic Teofila Lenartowicza i Ignacego Paderewskiego (Dz. Urz. Woj. Śl. z 2021 r, poz. 2405), na wniosek Prezydenta Miasta Sosnowca,

Rada Miejska w Sosnowcu

uchwała co następuje:

§ 1.1. Przystępuje się, do scalenia i podziału nieruchomości położonych w Sosnowcu, w obrębie nr 0003 Zagórze, w granicach działek oznaczone w Ewidencji Gruntów i Budynków numerami: 1780/85, 1773/4, 2890/1, 1762/3, 1760/4, 2889/5, 2889/6, 1917/6, 1759/1, 1629/3, 1630/1, 1619/1, 1917/2, 1762/1, 1766/1, 1767/1, 1768/1, 1769/1, 1769/2, 1770/1, 1770/2, 1771/1, 1772/1, 1772/2, 1773/3, 1773/5, 1773/6, 1774, 1775, 1776/1, 1776/2, 1781/1, 1782/1, 1783/1, 1784/3, 1784/5, 1786/1, 1787/1, 1788/1, 2890/7 i 2890/6.


2. Zewnętrzne granice nieruchomości objętych scaleniem i podziałem oznaczone są na mapie, stanowiącej załącznik Nr 1 do niniejszej uchwały.

3. Wypisy i wyrisy z Ewidencji Gruntów i Budynków dotyczące obszaru objętego scaleniem i podziałem nieruchomości stanowi załącznik Nr 2 do niniejszej uchwały.

4. Wypis i wyris z miejscowego planu zagospodarowania przestrzennego miasta Sosnowca dla obszaru Zagórza w rejonie ulic: S1, Teofila Lenartowicza, Braci Mieroszewskich, Romana Dmowskiego oraz dla obszaru położonego w rejonie ulic Teofila Lenartowicza i Ignacego Paderewskiego, dla obszaru objętego scaleniem i podziałem nieruchomości stanowi załączniki Nr 3 do niniejszej uchwały.

§ 2. Wykonanie uchwały powierza się Prezydentowi Miasta Sosnowca.

§ 3. Uchwała wchodzi w życie z dniem podjęcia i podlega ogłoszeniu w Biuletynie Informacji Publicznej oraz na tablicy ogłoszeń Urzędu Miejskiego w Sosnowcu.



ZAŁĄCZNIK NR 1 DO UCHWAŁY NR __/LIV/2022

RADY MIEJSKIEJ W SOSNOWCU Z DNIA 24 LUTEGO 2022 ROKU

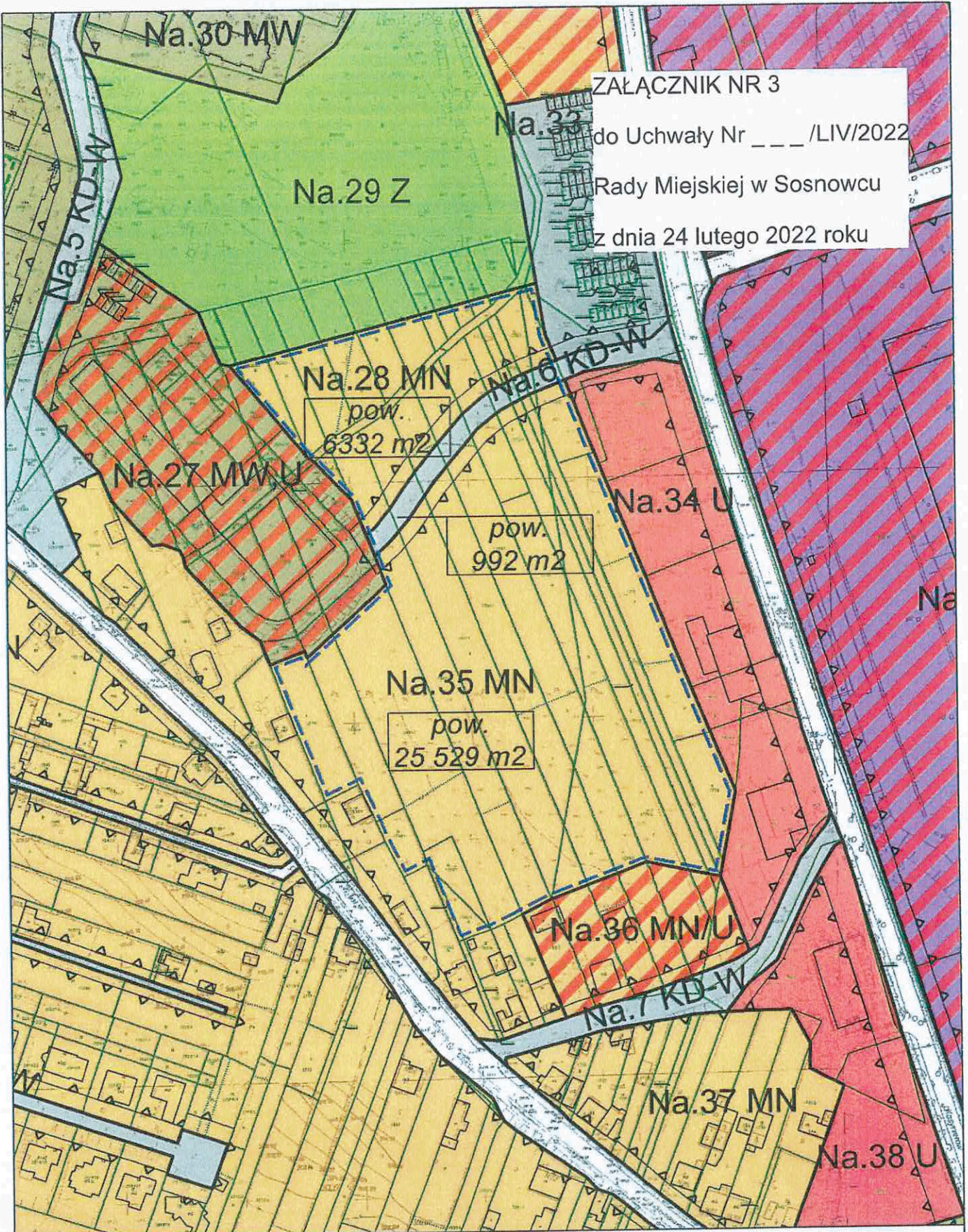


ZAŁĄCZNIK NR 3

do Uchwały Nr ___/LIV/2022

Rady Miejskiej w Sosnowcu

z dnia 24 lutego 2022 roku



OBSZAR PRZEKSZTAŁCEN NIERUCHOMOŚCI - SCALENIA I PODZIAŁU

CAŁKOWITA POWIERZCHNIA OBSZARU - 32 853 m²
SKALA 1:2000