

**Projekt**

z dnia 21 lutego 2022 r.

Zatwierdzony przez .....

**UCHWAŁA NR .....  
RADY MIEJSKIEJ W SOSNOWCU**

z dnia ..... 2022 r.

**w sprawie przystąpienia do scalenia i podziału nieruchomości położonych w Sosnowcu pomiędzy ulicami:  
Karola Szymanowskiego i Kosynierów**

Na podstawie Art. 18 ust. 2 pkt. 15 ustawy z dnia 8 marca 1990 r. o samorządzie gminnym (tekst jednolity: Dz. U. z 2021 r. poz. 1372 ze zmianami) oraz Art. 102 ust. 3 ustawy z dnia 21 sierpnia 1997 r. o gospodarce nieruchomościami (tekst jednolity: Dz. U. z 2021 r. poz. 1899 ze zmianami), w związku z § 17 ust. 6 Uchwały Nr 693/XXXIX/2021 Rady Miejskiej w Sosnowcu z dnia 25 marca 2021 r. w sprawie miejscowego planu zagospodarowania przestrzennego miasta Sosnowca dla obszaru Zagórza w rejonie ulic: S1, Teofila Lenartowicza, Braci Mieroszewskich, Romana Dmowskiego oraz dla obszaru położonego w rejonie ulic Teofila Lenartowicza i Ignacego Paderewskiego (Dz. Urz. Woj. Śl. z 2021 r, poz. 2405), na wniosek Prezydenta Miasta Sosnowca,

**Rada Miejska w Sosnowcu**

**uchwała co następuje:**

§ 1. 1. Przystępuje się, do scalenia i podziału nieruchomości położonych w Sosnowcu, w obrębie nr 0003 Zagórze, w granicach działek oznaczone w Ewidencji Gruntów i Budynków numerami: 1780/85, 1773/4, 2890/1, 1762/3, 1760/4, 2889/5, 2889/6, 1917/6, 1759/1, 1629/3, 1630/1, 1619/1, 1917/2, 1762/1, 1766/1, 1767/1, 1768/1, 1769/1, 1769/2, 1770/1, 1770/2, 1771/1, 1772/1, 1772/2, 1773/3, 1773/5, 1773/6, 1774, 1775, 1776/1, 1776/2, 1781/1, 1782/1, 1783/1, 1784/3, 1784/5, 1786/1, 1787/1, 1788/1, 2890/7 i 2890/6.

2. Zewnętrzne granice nieruchomości objętych scaleniem i podziałem oznaczone są na mapie, stanowiącej załącznik Nr 1 do niniejszej uchwały.

3. Wypisy i wyrisy z Ewidencji Gruntów i Budynków dotyczące obszaru objętego scaleniem i podziałem nieruchomości stanowi załącznik Nr 2 do niniejszej uchwały.

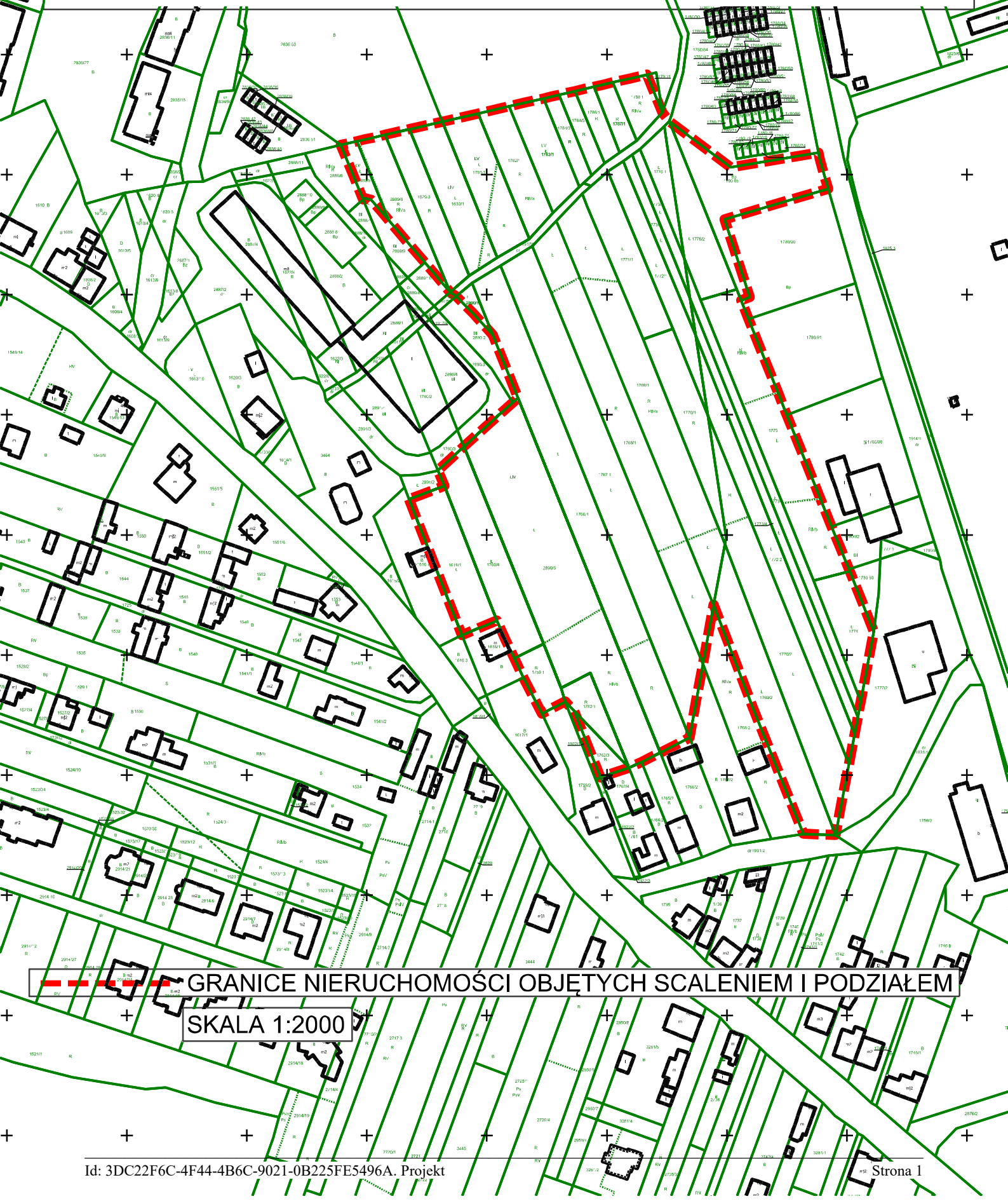
4. Wypis i wyrys z miejscowego planu zagospodarowania przestrzennego miasta Sosnowca dla obszaru Zagórza w rejonie ulic: S1, Teofila Lenartowicza, Braci Mieroszewskich, Romana Dmowskiego oraz dla obszaru położonego w rejonie ulic Teofila Lenartowicza i Ignacego Paderewskiego, dla obszaru objętego scaleniem i podziałem nieruchomości stanowi załączniki Nr 3 do niniejszej uchwały.

§ 2. Wykonanie uchwały powierza się Prezydentowi Miasta Sosnowca.

§ 3. Uchwała wchodzi w życie z dniem podjęcia i podlega ogłoszeniu w Biuletynie Informacji Publicznej oraz na tablicy ogłoszeń Urzędu Miejskiego w Sosnowcu.

ZAŁĄCZNIK NR 1 DO UCHWAŁY NR \_\_ /LIV/2022

RADY MIEJSKIEJ W SOSNOWCU Z DNIA 24 LUTEGO 2022 ROKU



GRANICE NIERUCHOMOŚCI OBJĘTYCH SCALENIEM I PODZIAŁEM

SKALA 1:2000

Prezydent Miasta Sosnowca  
Aleja Zwycięstwa 20  
41-200 Sosnowiec  
tel. (32) 296-06-96

Województwo: **śląskie**  
Powiat: **m. sosnowiec**  
Jednostka ewidencyjna: **247501\_1, M. Sosnowiec**  
Obręb ewidencyjny: **0003, Zagórze**

(nazwa organu wydającego dokument)

## UPROSZCZONY WYPIS Z REJESTRU GRUNTÓW

sporządzono dnia: 21-02-2022 11:38:37

Nr jednostki rejestrowej: **G15**

Osoby: 1

Udział Forma władania	Dane osoby fizycznej / instytucji
1/1 własność	

Działki ewidencyjne: 1

UWAGA: Liczba wszystkich działek w tej jednostce rejestrowej wynosi: 5

Numer działki Identyfikator	Adres	Powierzchnia [ha]	Użytek i klasa bonitacyjna		Nr KW lub inne dokumenty
			Oznaczenie	Pow. [ha]	
1775 247501_1.0003.1775		0.1952	RIVb ŁIV	0.1242 0.0710	

Razem powierzchnia działek [ha]:	0.1952	ha
Słownie:	jeden tysiąc dziewięćset pięćdziesiąt dwa metry kwadratowe	

Powierzchnia całej jednostki rejestrowej: **0.3646 (trzy tysiące sześćset czterdzieści sześć metrów kwadratowych)**

Oznaczenia użytków i klas
ŁIV - Łąki trwałe
RIVb - Grunty orne

Sporządził(a): Agnieszka Filocha

PRZEDSIĘBIORCA WYDZIAŁU  
GEODETA POWIATOWY

mgr Jacek Podkowski

(imię i nazwisko osoby reprezentującej organ  
lub osoby upoważnionej przez organ; data i podpis)

Prezydent Miasta Sosnowca  
Aleja Zwycięstwa 20  
41-200 Sosnowiec  
tel. (32) 296-06-96

Województwo: **śląskie**  
Powiat: **m. sosnowiec**  
Jednostka ewidencyjna: **247501\_1, M. Sosnowiec**  
Obręb ewidencyjny: **0003, Zagórze**

(nazwa organu wydającego dokument)

## UPROSZCZONY WYPIS Z REJESTRU GRUNTÓW

sporządzono dnia: 21-02-2022 11:38:37

Nr jednostki rejestrowej: **G381**

Osoby: 1

Udział Forma władania	Dane osoby fizycznej / instytucji
1/1 własność	

Działki ewidencyjne: 3

Numer działki Identyfikator	Adres	Powierzchnia [ha]	Użytek i klasa bonitacyjna		Nr KW lub inne dokumenty
			Oznaczenie	Pow. [ha]	
1770/1 247501_1.0003.1770/1	Sosnowiec, ul. Kosynierów	0.0886	RIVa	0.0886	
1770/2 247501_1.0003.1770/2	Sosnowiec, ul. Kosynierów	0.2052	RIVa ŁIV	0.0246 0.1806	
1771/1 247501_1.0003.1771/1	Sosnowiec, ul. Kosynierów	0.0908	ŁIV	0.0908	

Razem powierzchnia działek [ha]:	0.3846	ha
Słownie:	trzy tysiące osiemset czterdzieści sześć metrów kwadratowych	

Oznaczenia użytków i klas
ŁIV - Łąki trwałe
RIVa - Grunty orne

Sporządził(a): Agnieszka Filocha

BESELNIAK WYDZIAŁU  
GRODETA POWIATOWY

imię: *Seray Bedkowska*

(imię i nazwisko osoby reprezentującej organ  
lub osoby upoważnionej przez organ: data i podpis)

Prezydent Miasta Sosnowca  
Aleja Zwycięstwa 20  
41-200 Sosnowiec  
tel. (32) 296-06-96

Województwo: śląskie  
Powiat: m. sosnowiec  
Jednostka ewidencyjna: 247501\_1, M. Sosnowiec  
Obręb ewidencyjny: 0003, Zagórze

(nazwa organu wydającego dokument)

## UPROSZCZONY WYPIS Z REJESTRU GRUNTÓW

sporządzono dnia: 21-02-2022 11:38:37

Nr jednostki rejestrowej: **G405**

Osoby: 9

Udział Forma władania	Dane osoby fizycznej / instytucji
16/108 współwłasność	
18/108 współwłasność	
9/108 współwłasność	
18/108 współwłasność	
16/108 współwłasność	
9/108 współwłasność	
9/108 współwłasność	
4/108 współwłasność	
9/108 współwłasność	

**Działki ewidencyjne: 1**

**UWAGA: Liczba wszystkich działek w tej jednostce rejestrowej wynosi: 3**

Numer działki Identyfikator	Adres	Powierzchnia [ha]	Użytek i klasa bonitacyjna		Nr KW lub inne dokumenty
			Oznaczenie	Pow. [ha]	
1776/2 247501_1.0003.1776/2	Sosnowiec, ul. Kosynierów	0.0792	ŁIV	0.0792	

Razem powierzchnia działek [ha]:	0.0792	ha
Słownie:	siedemset dziewięćdziesiąt dwa metry kwadratowe	

Powierzchnia całej jednostki rejestrowej: 0.5886 (pięć tysięcy osiemset osiemdziesiąt sześć metrów kwadratowych)

Oznaczenia użytków i klas
ŁIV - Łąki trwałe

Prezydent Miasta Sosnowca  
Aleja Zwycięstwa 20  
41-200 Sosnowiec  
tel. (32) 296-06-96

Województwo: śląskie  
Powiat: m. sosnowiec  
Jednostka ewidencyjna: 247501\_1, M. Sosnowiec  
Obręb ewidencyjny: 0003, Zagórze

(nazwa organu wydającego dokument)

## UPROSZCZONY WYPIS Z REJESTRU GRUNTÓW

sporządzono dnia: 21-02-2022 11:38:37

Nr jednostki rejestrowej: **G429**

Osoby: 1

Udział Forma władania	Dane osoby fizycznej / instytucji
wspólność ustawowa 1/1 własność	

Działki ewidencyjne: 1

Numer działki Identyfikator	Adres	Powierzchnia [ha]	Użytek i klasa bonitacyjna		Nr KW lub inne dokumenty
			Oznaczenie	Pow. [ha]	
1773/6 247501_1.0003.1773/6		0.0745	łIV	0.0745	
Razem powierzchnia działek [ha]:		0.0745	ha		
Słownie:		siedemset czterdzieści pięć metrów kwadratowych			

Oznaczenia użytków i klas
łIV - Łąki trwałe

Sporządził(a): Agnieszka Filocha

NAJELNIK WYDZIAŁU  
GEODETA POWIATOWY

inż. Jerry Bedkowski

(imię i nazwisko osoby reprezentującej organ  
lub osoby upoważnionej przez organ: data i podpis)

**Prezydent Miasta Sosnowca**  
**Aleja Zwycięstwa 20**  
**41-200 Sosnowiec**  
**tel. (32) 296-06-96**

Województwo: **śląskie**  
 Powiat: **m. sosnowiec**  
 Jednostka ewidencyjna: **247501\_1, M. Sosnowiec**  
 Obręb ewidencyjny: **0003, Zagórze**

(nazwa organu wydającego dokument)

## UPROSZCZONY WYPIS Z REJESTRU GRUNTÓW

sporządzono dnia: 21-02-2022 11:38:37

Nr jednostki rejestrowej: **G818**

Osoby: **1**

Udział Forma władania	Dane osoby fizycznej / instytucji
1/1 własność	

Działki ewidencyjne: **1**

UWAGA: Liczba wszystkich działek w tej jednostce rejestrowej wynosi: **2**

Numer działki Identyfikator	Adres	Powierzchnia [ha]	Użytek i klasa bonitacyjna		Nr KW lub inne dokumenty
			Oznaczenie	Pow. [ha]	
<b>1772/2</b> 247501_1.0003.1772/2		0.1231	ŁIV	0.1231	

Razem powierzchnia działek [ha]:	0.1231	ha
Słownie:	jeden tysiąc dwieście trzydzieści jeden metrów kwadratowych	

Powierzchnia całej jednostki rejestrowej: **0.2970 (dwa tysiące dziewięćset siedemdziesiąt metrów kwadratowych)**

Oznaczenia użytków i klas
ŁIV - Łąki trwałe

Sporządził(a): Agnieszka Filocha

**WZGLĘDNIK WYDZIAŁU  
 GEODETA POWIATOWY**

*mgr Tomasz Kiedrowski*  
*szlaski*

(imię i nazwisko osoby reprezentującej organ  
 lub osoby upoważnionej przez organ; data i podpis)

Prezydent Miasta Sosnowca  
Aleja Zwycięstwa 20  
41-200 Sosnowiec  
tel. (32) 296-06-96

Województwo: **śląskie**  
Powiat: **m. sosnowiec**  
Jednostka ewidencyjna: **247501\_1, M. Sosnowiec**  
Obręb ewidencyjny: **0003, Zagórze**

(nazwa organu wydającego dokument)

## UPROSZCZONY WYPIS Z REJESTRU GRUNTÓW

sporządzono dnia: 21-02-2022 11:38:37

Nr jednostki rejestrowej: **G1860**

Osoby: 1

Udział Forma władania	Dane osoby fizycznej / instytucji
1/1 własność	Gmina Sosnowiec REGON: 000515885 NIP: 6440015167 siedziba: ul. Aleja Zwycięstwa 20, 41-200 Sosnowiec

Działki ewidencyjne: 19

UWAGA: Liczba wszystkich działek w tej jednostce rejestrowej wynosi: 3067

Numer działki Identyfikator	Adres	Powierzchnia [ha]	Użytek i klasa bonitacyjna		Nr KW lub inne dokumenty
			Oznaczenie	Pow. [ha]	
1629/3 247501_1.0003.1629/3		0.0689	RIVa	0.0689	
1759/1 247501_1.0003.1759/1		0.0322	RIVb	0.0322	
1762/1 247501_1.0003.1762/1	Sosnowiec, ul. Karola Szymanowskiego -	0.0341	RIVb	0.0341	
1762/3 247501_1.0003.1762/3	Sosnowiec, ul. Karola Szymanowskiego -	0.0186	RIVb	0.0186	
1767/1 247501_1.0003.1767/1	Sosnowiec, ul. Karola Szymanowskiego -	0.3194	ŁIV	0.3194	
1769/1 247501_1.0003.1769/1		0.2375	RIVa ŁIV	0.1652 0.0723	
1772/1 247501_1.0003.1772/1		0.0714	ŁIV	0.0714	
1773/3 247501_1.0003.1773/3		0.0294	ŁIV	0.0294	
1773/5 247501_1.0003.1773/5		0.0227	ŁIV	0.0227	
1781/1 247501_1.0003.1781/1	ul.Szymanowskiego	0.0892	RIVa ŁV	0.0367 0.0525	
1783/1 247501_1.0003.1783/1		0.0633	ŁV	0.0633	
1784/3 247501_1.0003.1784/3		0.0250	RIVa	0.0250	
1784/5 247501_1.0003.1784/5		0.0233	RIVa	0.0233	
1786/1 247501_1.0003.1786/1		0.0242	RIVa	0.0242	
1787/1 247501_1.0003.1787/1		0.0225	RIVa	0.0225	
1917/2 247501_1.0003.1917/2	ul.Braci Śniadeckich	0.1771	dr	0.1771	
2889/6 247501_1.0003.2889/6		0.0642	RIVa ŁV	0.0627 0.0015	
2890/1 247501_1.0003.2890/1		0.0092	ŁIV	0.0092	
2890/6 247501_1.0003.2890/6		0.1509	RIVb ŁIV	0.0275 0.1234	



Razem powierzchnia działek [ha]:	1.4831	ha
Słownie:	jeden hektar cztery tysiące osiemset trzydzieści jeden metrów kwadratowych	

Powierzchnia całej jednostki rejestrowej: 226.2937 (dwieście dwadzieścia sześć hektarów dwa tysiące dziewięćset trzydzieści siedem metrów kwadratowych)

Oznaczenia użytków i klas
dr - Drogi
ŁIV - Łąki trwałe
ŁV - Łąki trwałe
RIVa - Grunty orne
RIVb - Grunty orne

Sporządził(a): Agnieszka Filocha

NACZELNIK WYDZIAŁU  
GEODETA POWIATOWY

inż. *Janusz Bednarski*

(imię i nazwisko osoby reprezentującej organ  
lub osoby upoważnionej przez organ: data i podpis)

Prezydent Miasta Sosnowca  
Aleja Zwycięstwa 20  
41-200 Sosnowiec  
tel. (32) 296-06-96

Województwo: **śląskie**  
Powiat: **m. sosnowiec**  
Jednostka ewidencyjna: **247501\_1, M. Sosnowiec**  
Obręb ewidencyjny: **0003, Zagórze**

(nazwa organu wydającego dokument)

## UPROSZCZONY WYPIS Z REJESTRU GRUNTÓW

sporządzono dnia: 21-02-2022 11:38:37

Nr jednostki rejestrowej: **G2084**

Osoby: **2**

Udział Forma władania	Dane osoby fizycznej / instytucji
1/1 własność	Skarb Państwa
Uwagi: Brak udziału;	
1/1 użytkowanie wieczyste	Gmina Sosnowiec REGON: 000515885 NIP: 6440015167 siedziba: ul. Aleja Zwycięstwa 20, 41-200 Sosnowiec

**Działki ewidencyjne: 1**

**UWAGA:** Liczba wszystkich działek w tej jednostce rejestrowej wynosi: 81

Numer działki Identyfikator	Adres	Powierzchnia [ha]	Użytek i klasa bonitacyjna		Nr KW lub inne dokumenty
			Oznaczenie	Pow. [ha]	
1760/4 247501_1.0003.1760/4	Sosnowiec, ul. Karola Szymanowskiego -	0.1217	ŁIV	0.1217	

Razem powierzchnia działek [ha]:	0.1217	ha
Słownie:	jeden tysiąc dwieście siedemnaście metrów kwadratowych	

Powierzchnia całej jednostki rejestrowej: 5.4950 (pięć hektarów cztery tysiące dziewięćset pięćdziesiąt metrów kwadratowych)

Oznaczenia użytków i klas
ŁIV - Łąki trwałe

WYDZIAŁ WYDZIAŁU  
GEODETA POWIATOWY

inż. Jerzy Bedkowski

(imię i nazwisko osoby reprezentującej organ  
lub osoby upoważnionej przez organ: data i podpis)

Sporządził(a): Agnieszka Filocha

Prezydent Miasta Sosnowca  
Aleja Zwycięstwa 20  
41-200 Sosnowiec  
tel. (32) 296-06-96

Województwo: **śląskie**  
Powiat: **m. sosnowiec**  
Jednostka ewidencyjna: **247501\_1, M. Sosnowiec**  
Obręb ewidencyjny: **0003, Zagórze**

(nazwa organu wydającego dokument)

## UPROSZCZONY WYPIS Z REJESTRU GRUNTÓW

sporządzono dnia: 21-02-2022 11:38:37

Nr jednostki rejestrowej: **G2184**

Osoby: **5**

Udział Forma władania	Dane osoby fizycznej / instytucji
1/18 współwłasność	
1/3 współwłasność	
5/36 współwłasność	
5/36 współwłasność	
1/3 współwłasność	

Działki ewidencyjne: **1**

UWAGA: Liczba wszystkich działek w tej jednostce rejestrowej wynosi: **2**

Numer działki Identyfikator	Adres	Powierzchnia [ha]	Użytek i klasa bonitacyjna		Nr KW lub inne dokumenty
			Oznaczenie	Pow. [ha]	
1769/2 247501_1.0003.1769/2	Sosnowiec, ul. Kosynierów	0.1515	ŁIV	0.1515	
Razem powierzchnia działek [ha]:		0.1515	ha		
Słownie:		jeden tysiąc pięćset piętnaście metrów kwadratowych			

Powierzchnia całej jednostki rejestrowej: **0.3041** (trzy tysiące czterdzieści jeden metrów kwadratowych)

Oznaczenia użytków i klas
ŁIV - Łąki trwałe

Sporządził(a): Agnieszka Filocha

PRACOWNIK WYDZIAŁU  
GEODETA POWIATOWY

imię Jerzy Bełkowski

(imię i nazwisko osoby reprezentującej organ  
lub osoby upoważnionej przez organ: data i podpis)

Prezydent Miasta Sosnowca  
Aleja Zwycięstwa 20  
41-200 Sosnowiec  
tel. (32) 296-06-96

Województwo: **śląskie**  
Powiat: **m. sosnowiec**  
Jednostka ewidencyjna: **247501\_1, M. Sosnowiec**  
Obręb ewidencyjny: **0003, Zagórze**

(nazwa organu wydającego dokument)

## UPROSZCZONY WYPIS Z REJESTRU GRUNTÓW

sporządzono dnia: 21-02-2022 11:38:37

Nr jednostki rejestrowej: **G2226**

Osoby: 2

Udział Forma władania	Dane osoby fizycznej / instytucji
1/1 własność	Skarb Państwa
Uwagi: Brak udziału;	
1/1 użytkowanie wieczyste	Spółdzielnia Mieszkaniowa "Górnik" REGON: 001211897 NIP: 6290023483 siedziba: ul. Siemońska 9, Będzin

Działki ewidencyjne: 1

UWAGA: Liczba wszystkich działek w tej jednostce rejestrowej wynosi: 66

Numer działki Identyfikator	Adres	Powierzchnia [ha]	Użytek i klasa bonitacyjna		Nr KW lub inne dokumenty
			Oznaczenie	Pow. [ha]	
1780/85 247501_1.0003.1780/85	Sosnowiec, ul. Kosynierów	0.1357	Bp	0.1357	
Razem powierzchnia działek [ha]:		0.1357	ha		
Słownie:		jeden tysiąc trzysta pięćdziesiąt siedem metrów kwadratowych			

Powierzchnia całej jednostki rejestrowej: **3.6301** (trzy hektary sześć tysięcy trzysta jeden metrów kwadratowych)

Oznaczenia użytków i klas
Bp - Zurbanizowane tereny niezabudowane lub w trakcie zabudowy

NAZELNIK WYDZIAŁU  
GEODETA POWIATOWY

inż. Jerzy Bętkowski

Sporządził(a): Agnieszka Filocha

(imię i nazwisko osoby reprezentującej organ  
lub osoby upoważnionej przez organ: data i podpis)

Prezydent Miasta Sosnowca  
Aleja Zwycięstwa 20  
41-200 Sosnowiec  
tel. (32) 296-06-96

Województwo: śląskie  
Powiat: m. sosnowiec  
Jednostka ewidencyjna: 247501\_1, M. Sosnowiec  
Obręb ewidencyjny: 0003, Zagórze

(nazwa organu wydającego dokument)

## UPROSZCZONY WYPIS Z REJESTRU GRUNTÓW

sporządzono dnia: 21-02-2022 11:38:37

Nr jednostki rejestrowej: **G2455**

Osoby: 2

Udział Forma władania	Dane osoby fizycznej / instytucji
1/1 własność	Skarb Państwa
Uwagi: 281/07;	
1/1 użytkowanie wieczyste	Spółka Restrukturyzacji Kopalń S.A. z siedzibą w Bytomiu REGON: 276902504 NIP: 6262619005 siedziba: ul. Strzelców Bytomskich 207, 41-914 Bytom

Działki ewidencyjne: 1

UWAGA: Liczba wszystkich działek w tej jednostce rejestrowej wynosi: 141

Numer działki Identyfikator	Adres	Powierzchnia [ha]	Użytek i klasa bonitacyjna		Nr KW lub inne dokumenty
			Oznaczenie	Pow. [ha]	
1917/6 247501_1.0003.1917/6		0.0236	dr	0.0236	

Razem powierzchnia działek [ha]:	0.0236	ha
Słownie:	dwieście trzydzieści sześć metrów kwadratowych	

Powierzchnia całej jednostki rejestrowej: **31.2559** (trzydzieści jeden hektarów dwa tysiące pięćset pięćdziesiąt dziewięć metrów kwadratowych)

Oznaczenia użytków i klas
dr - Drogi

Sporządził(a): Agnieszka Filocha

NACZELNIK WYDZIAŁU  
GEODETA POWIATOWY

inż. Jerzy Bedkowski

(imię i nazwisko osoby reprezentującej organ  
lub osoby upoważnionej przez organ: data i podpis)

Prezydent Miasta Sosnowca  
Aleja Zwycięstwa 20  
41-200 Sosnowiec  
tel. (32) 296-06-96

Województwo: śląskie  
Powiat: m. sosnowiec  
Jednostka ewidencyjna: 247501\_1, M. Sosnowiec  
Obręb ewidencyjny: 0003, Zagórze

(nazwa organu wydającego dokument)

## UPROSZCZONY WYPIS Z REJESTRU GRUNTÓW

sporządzono dnia: 21-02-2022 11:38:37

Nr jednostki rejestrowej: **G2481**

Osoby: 3

Udział Forma władania	Dane osoby fizycznej / instytucji
4/6 współwłasność	
1/6 współwłasność	
1/6 współwłasność	

Działki ewidencyjne: 1

Numer działki Identyfikator	Adres	Powierzchnia [ha]	Użytek i klasa bonitacyjna		Nr KW lub inne dokumenty
			Oznaczenie	Pow. [ha]	
1773/4 247501_1.0003.1773/4		0.0681	ŁIV	0.0681	
Razem powierzchnia działek [ha]:		0.0681	ha		
Słownie:		sześćset osiemdziesiąt jeden metrów kwadratowych			
Oznaczenia użytków i klas					
ŁIV - Łąki trwałe					

Sporządził(a): Agnieszka Filocha

NAZELNIK WYDZIAŁU  
GEODETA POWIATOWY

inż. Jerzy Biedkowski

(imię i nazwisko osoby reprezentującej organ  
lub osoby upoważnionej przez organ: data i podpis)

Prezydent Miasta Sosnowca  
Aleja Zwycięstwa 20  
41-200 Sosnowiec  
tel. (32) 296-06-96

Województwo: **śląskie**  
Powiat: **m. sosnowiec**  
Jednostka ewidencyjna: **247501\_1, M. Sosnowiec**  
Obręb ewidencyjny: **0003, Zagórze**

(nazwa organu wydającego dokument)

## UPROSZCZONY WYPIS Z REJESTRU GRUNTÓW

sporządzono dnia: 21-02-2022 11:38:37

Nr jednostki rejestrowej: **G2878**

Osoby: 1

Udział Forma władania	Dane osoby fizycznej / instytucji
1/1 własność	

Działki ewidencyjne: 1

Numer działki Identyfikator	Adres	Powierzchnia [ha]	Użytek i klasa bonitacyjna		Nr KW lub inne dokumenty
			Oznaczenie	Pow. [ha]	
<b>2889/5</b> 247501_1.0003.2889/5	Sosnowiec, ul. Karola Szymanowskiego -	0.0185	ŁV	0.0185	

<b>Razem powierzchnia działek [ha]:</b>	0.0185	ha
<b>Słownie:</b>	sto osiemdziesiąt pięć metrów kwadratowych	

Oznaczenia użytków i klas
ŁV - Łąki trwałe

Sporządził(a): Agnieszka Filocha

NAZELNIK WYDZIAŁU  
GEODETA POWIATOWY

inż. Jacek Borkowski

(imię i nazwisko osoby reprezentującej organ  
lub osoby upoważnionej przez organ: data i podpis)

Prezydent Miasta Sosnowca  
Aleja Zwycięstwa 20  
41-200 Sosnowiec  
tel. (32) 296-06-96

Województwo: **śląskie**  
Powiat: **m. sosnowiec**  
Jednostka ewidencyjna: **247501\_1, M. Sosnowiec**  
Obręb ewidencyjny: **0003, Zagórze**

(nazwa organu wydającego dokument)

## UPROSZCZONY WYPIS Z REJESTRU GRUNTÓW

sporządzono dnia: 21-02-2022 11:38:37

Nr jednostki rejestrowej: **G3179**

Osoby: 4

Udział Forma władania	Dane osoby fizycznej / instytucji
2/8 współwłasność	
3/8 współwłasność	
2/8 współwłasność	
1/8 współwłasność	

Działki ewidencyjne: 2

Numer działki Identyfikator	Adres	Powierzchnia [ha]	Użytek i klasa bonitacyjna		Nr KW lub inne dokumenty
			Oznaczenie	Pow. [ha]	
1768/1 247501_1.0003.1768/1		0.2409	RIVa ŁIV	0.1567 0.0842	
1782/1 247501_1.0003.1782/1		0.0686	RIVa	0.0686	

Razem powierzchnia działek [ha]:	0.3095	ha
Słownie:	trzy tysiące dziewięćdziesiąt pięć metrów kwadratowych	

Oznaczenia użytków i klas
ŁIV - Łąki trwałe
RIVa - Grunty orne

Sporządził(a): Agnieszka Filocha

NACZELNIK WYDZIAŁU  
GEODETA POWIATOWY

imi. Jerzy Będkowski

(imię i nazwisko osoby reprezentującej organ  
lub osoby upoważnionej przez organ; data i podpis)



Prezydent Miasta Sosnowca  
Aleja Zwycięstwa 20  
41-200 Sosnowiec  
tel. (32) 296-06-96

Województwo: **śląskie**  
Powiat: **m. sosnowiec**  
Jednostka ewidencyjna: **247501\_1, M. Sosnowiec**  
Obręb ewidencyjny: **0003, Zagórze**

(nazwa organu wydającego dokument)

## UPROSZCZONY WYPIS Z REJESTRU GRUNTÓW

sporządzono dnia: 21-02-2022 11:38:37

Nr jednostki rejestrowej: **G3214**

Osoby: 1

Udział Forma władania	Dane osoby fizycznej / instytucji
wspólność ustawowa 1/1 własność	

Działki ewidencyjne: 1

Numer działki Identyfikator	Adres	Powierzchnia [ha]	Użytek i klasa bonitacyjna		Nr KW lub inne dokumenty
			Oznaczenie	Pow. [ha]	
1619/1 247501_1.0003.1619/1	Sosnowiec, ul. Szymanowskiego	0.0945	ŁIV	0.0945	

Razem powierzchnia działek [ha]:	0.0945	ha
Słownie:	dziewięćset czterdzieści pięć metrów kwadratowych	

Oznaczenia użytków i klas
ŁIV - Łąki trwałe

Sporządził(a): Agnieszka Filocha

NACZELNIK WYDZIAŁU  
GEODETA POWIATOWY

inż. Jarzy Bedkowski

(imię i nazwisko osoby reprezentującej organ  
lub osoby upoważnionej przez organ: data i podpis)

Prezydent Miasta Sosnowca  
Aleja Zwycięstwa 20  
41-200 Sosnowiec  
tel. (32) 296-06-96

Województwo: śląskie  
Powiat: m. sosnowiec  
Jednostka ewidencyjna: 247501\_1, M. Sosnowiec  
Obręb ewidencyjny: 0003, Zagórze

(nazwa organu wydającego dokument)

## UPROSZCZONY WYPIS Z REJESTRU GRUNTÓW

sporządzono dnia: 21-02-2022 11:38:37

Nr jednostki rejestrowej: G3236

Osoby: 2

Udział Forma władania	Dane osoby fizycznej / instytucji
1/2 współwłasność	
1/2 współwłasność	

Działki ewidencyjne: 1

Numer działki Identyfikator	Adres	Powierzchnia [ha]	Użytek i klasa bonitacyjna		Nr KW lub inne dokumenty
			Oznaczenie	Pow. [ha]	
1774 247501_1.0003.1774	Sosnowiec, ul. Szymanowskiego	0.0631	ŁIV	0.0631	
Razem powierzchnia działek [ha]:		0.0631	ha		
Słownie:		sześćset trzydzieści jeden metrów kwadratowych			

Oznaczenia użytków i klas
ŁIV - Łąki trwałe

Sporządził(a): Agnieszka Filocha

NAUCZELNIK WYDZIAŁU  
GEODETA POWIATOWY

imie: *Agnieszka Filocha*  
(imię i nazwisko osoby reprezentującej organ  
lub osoby upoważnionej przez organ: data i podpis)

Prezydent Miasta Sosnowca  
Aleja Zwycięstwa 20  
41-200 Sosnowiec  
tel. (32) 296-06-96

Województwo: **śląskie**  
Powiat: **m. sosnowiec**  
Jednostka ewidencyjna: **247501\_1, M. Sosnowiec**  
Obręb ewidencyjny: **0003, Zagórze**

(nazwa organu wydającego dokument)

## UPROSZCZONY WYPIS Z REJESTRU GRUNTÓW

sporządzono dnia: 21-02-2022 11:38:37

Nr jednostki rejestrowej: **G3252**

Osoby: 4

Udział Forma władania	Dane osoby fizycznej / instytucji
1/6 współwłasność	
1/6 współwłasność	
1/6 współwłasność	
1/2 współwłasność	

Działki ewidencyjne: 1

Numer działki Identyfikator	Adres	Powierzchnia [ha]	Użytek i klasa bonitacyjna		Nr KW lub inne dokumenty
			Oznaczenie	Pow. [ha]	
1788/1 247501_1.0003.1788/1	Sosnowiec, ul. Kosynierów	0.0309	RIVa	0.0309	
Razem powierzchnia działek [ha]:		0.0309	ha		
Słownie:		trzysta dziewięć metrów kwadratowych			

Oznaczenia użytków i klas
RIVa - Grunty orne

Sporządził(a): Agnieszka Filocha

NACZELNIK WYDZIAŁU  
GEODETA POWIATOWY

inż. Jerzy Bedkowski

(imię i nazwisko osoby reprezentującej organ  
lub osoby upoważnionej przez organ: data i podpis)

**Prezydent Miasta Sosnowca**  
**Aleja Zwycięstwa 20**  
**41-200 Sosnowiec**  
**tel. (32) 296-06-96**

Województwo: **śląskie**  
 Powiat: **m. sosnowiec**  
 Jednostka ewidencyjna: **247501\_1, M. Sosnowiec**  
 Obręb ewidencyjny: **0003, Zagórze**

(nazwa organu wydającego dokument)

## UPROSZCZONY WYPIS Z REJESTRU GRUNTÓW

sporządzono dnia: 21-02-2022 11:38:37

Nr jednostki rejestrowej: **G3258**

Osoby: **9**

Udział Forma władania	Dane osoby fizycznej / instytucji
16/108 współwłasność	Gmina Sosnowiec REGON: 000515885 NIP: 6440015167 siedziba: ul. Aleja Zwycięstwa 20, 41-200 Sosnowiec
16/108 współwłasność	
18/108 współwłasność	
9/108 współwłasność	
18/108 współwłasność	
9/108 współwłasność	
9/108 współwłasność	
4/108 współwłasność	
9/108 współwłasność	

**Działki ewidencyjne: 1**

Numer działki Identyfikator	Adres	Powierzchnia [ha]	Użytek i klasa bonitacyjna		Nr KW lub inne dokumenty
			Oznaczenie	Pow. [ha]	
1776/1 247501_1.0003.1776/1		0.0316	ŁIV	0.0316	

<b>Razem powierzchnia działek [ha]:</b>	0.0316	ha
<b>Słownie:</b>	trzysta szesnaście metrów kwadratowych	

Oznaczenia użytków i klas
ŁIV - Łąki trwałe

Sporządził(a): Agnieszka Filocha

NACZELNIK WYDZIAŁU  
GEODETA POWIATOWY

inż. Jerzy Będkowski  
Będkowski

.....  
(imię i nazwisko osoby reprezentującej organ  
lub osoby upoważnionej przez organ: data i podpis)

Prezydent Miasta Sosnowca  
Aleja Zwycięstwa 20  
41-200 Sosnowiec  
tel. (32) 296-06-96

Województwo: śląskie  
Powiat: m. sosnowiec  
Jednostka ewidencyjna: 247501\_1, M. Sosnowiec  
Obręb ewidencyjny: 0003, Zagórze

(nazwa organu wydającego dokument)

## UPROSZCZONY WYPIS Z REJESTRU GRUNTÓW

sporządzono dnia: 21-02-2022 11:38:37

Nr jednostki rejestrowej: G3259

Osoby: 5

Udział Forma władania	Dane osoby fizycznej / instytucji
3/9 współwłasność	
3/9 współwłasność	
1/9 współwłasność	
1/9 współwłasność	
1/9 współwłasność	

Działki ewidencyjne: 2

Numer działki Identyfikator	Adres	Powierzchnia [ha]	Użytek i klasa bonitacyjna		Nr KW lub inne dokumenty
			Oznaczenie	Pow. [ha]	
1630/1 247501_1.0003.1630/1		0.0878	RIVa ŁIV	0.0060 0.0818	
1766/1 247501_1.0003.1766/1		0.2892	RIVb ŁIV	0.0610 0.2282	
Razem powierzchnia działek [ha]:		0.3770	ha		
Słownie:		trzy tysiące siedemset siedemdziesiąt metrów kwadratowych			

Oznaczenia użytków i klas
ŁIV - Łąki trwałe
RIVa - Grunty orne
RIVb - Grunty orne

Sporządził(a): Agnieszka Filocha

NACZELNIK WYDZIAŁU  
GEODETA POWIATOWY

inż. Jerzy Bedkowski

(imię i nazwisko osoby reprezentującej organ  
lub osoby upoważnionej przez organ; data i podpis)

Prezydent Miasta Sosnowca  
Aleja Zwycięstwa 20  
41-200 Sosnowiec  
tel. (32) 296-06-96

Województwo: **śląskie**  
Powiat: **m. sosnowiec**  
Jednostka ewidencyjna: **247501\_1, M. Sosnowiec**  
Obręb ewidencyjny: **0003, Zagórze**

(nazwa organu wydającego dokument)

## UPROSZCZONY WYPIS Z REJESTRU GRUNTÓW

sporządzono dnia: 21-02-2022 11:38:37

Nr jednostki rejestrowej: **G3398**

Osoby: 2

Udział Forma władania	Dane osoby fizycznej / instytucji
1/2 współwłasność	k e
1/2 współwłasność	j i

Działki ewidencyjne: 1

Numer działki Identyfikator	Adres	Powierzchnia [ha]	Użytek i klasa bonitacyjna		Nr KW lub inne dokumenty
			Oznaczenie	Pow. [ha]	
2890/7 247501_1.0003.2890/7		0.2297	RIVb ŁIV	0.0936 0.1361	

Razem powierzchnia działek [ha]:	0.2297	ha
Słownie:	dwa tysiące dwieście dziewięćdziesiąt siedem metrów kwadratowych	

Oznaczenia użytków i klas
ŁIV - Łąki trwałe
RIVb - Grunty orne

Sporządził(a): Agnieszka Filocha

NACZELNIK WYDZIAŁU  
GEODETA POWIATOWY

inż. Jerzy Bedkowski  
Filocho

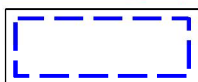
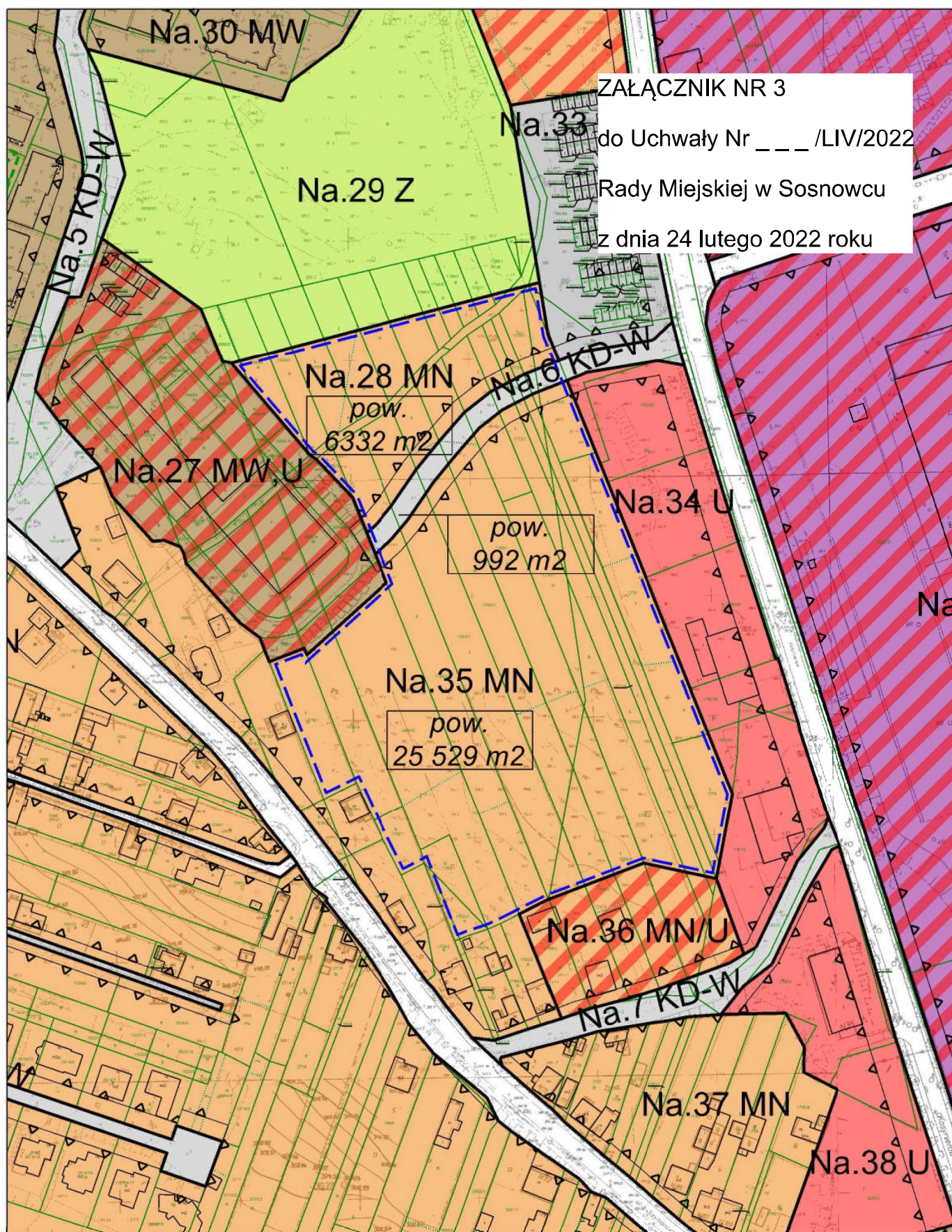
(imię i nazwisko osoby reprezentującej organ  
lub osoby upoważnionej przez organ: data i podpis)

**ZAŁĄCZNIK NR 3**

do Uchwały Nr \_\_\_ /LIV/2022

Rady Miejskiej w Sosnowcu

z dnia 24 lutego 2022 roku



OBSZAR PRZEKSZTAŁCEN NIERUCHOMOŚCI - SCALENIA I PODZIAŁU

**CAŁKOWITA POWIERZCHNIA OBSZARU - 32 853 m<sup>2</sup>**

**SKALA 1:2000**