

Projekt

z dnia 15 lutego 2023 r.

Zatwierdzony przez

**UCHWAŁA NR
RADY MIEJSKIEJ W SOSNOWCU**

z dnia 2023 r.

w sprawie przystąpienia do sporządzenia zmiany miejscowego planu zagospodarowania przestrzennego miasta Sosnowca dla północnej części Klimontowa w rejonie ulic: majora Henryka Hubala-Dobrzańskiego, Marszałaka Edwarda Rydza Śmigłego, 11-go Listopada zatwierdzonego uchwałą nr 587/XXXII/2020 Rady Miejskiej w Sosnowcu z dnia 29 października 2020 r. dla terenów wyznaczonych na załącznikach graficznych

Na podstawie art. 18 ust. 2 pkt 15 ustawy z dnia 8 marca 1990 r. o samorządzie gminnym (tekst jednolity Dz. U. z 2023 r., poz. 40) oraz art. 14 ust. 1, 2, i 4 ustawy z dnia 27 marca 2003 r. o planowaniu i zagospodarowaniu przestrzennym (tekst jednolity Dz. U. z 2022 r., poz. 503 z późniejszymi zmianami), na wniosek Prezydenta Miasta Sosnowca

Rada Miejska w Sosnowcu uchwała co następuje:

§ 1. Przystąpić do sporządzenia zmiany miejscowego planu zagospodarowania przestrzennego miasta Sosnowca dla północnej części Klimontowa w rejonie ulic: majora Henryka Hubala-Dobrzańskiego, Marszałaka Edwarda Rydza Śmigłego, 11-go Listopada zatwierdzonego uchwałą nr 587/XXXII/2020 Rady Miejskiej w Sosnowcu z dnia 29 października 2020 r. dla terenów wyznaczonych na załącznikach graficznych.

2. Integralną częścią uchwały jest załącznik graficzny nr 1 i załącznik nr 2

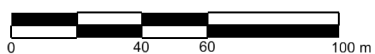
§ 2. Wykonanie uchwały powierza się Prezydentowi Miasta Sosnowca.


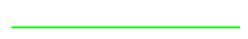
§ 3. Uchwała wchodzi w życie z dniem podjęcia.

SOSNOWIEC
ORIENTACJA



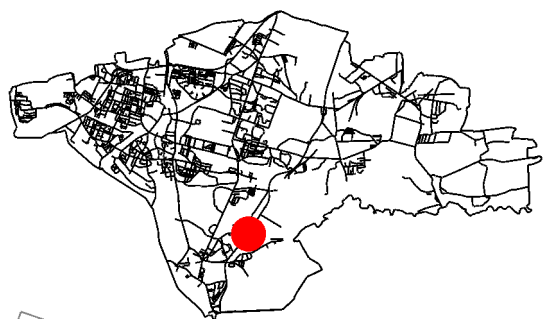
ZAŁĄCZNIK NR1
DO UCHWAŁY NR
RADY MIEJSKIEJ W SOSNOWCU Z DNIA
W SPRAWIE PRZYSTAPIENIA DO SPORZĄDZENIA ZMIANY MIEJSCOWEGO PLANU
ZAGOSPODAROWANIA PRZESTRZENNEGO MIASTA SOSNOWCA DLA PÓŁNOCNEJ
CZĘŚCI KLIMONTOWA W REJONIE ULIC: MAJORA HENRYKA HUBALA-DOBZRAŃSKIEGO,
MARSZAŁKA EDWARDA RYDZA-SMIGŁEGO, 11-GO LISTOPADA, ZATWIERDZONEGO
UCHWAŁĄ NR 587/XXXII/2020 RADY MIEJSKIEJ W SOSNOWCU Z DNIA 29 PAŹDZIERNIKA
2020 R., DLA TERENU WYZNACZONEGO NA ZAŁĄCZNIKU GRAFICZNYM



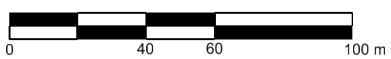
-  - Granica obszaru objętego uchwałą w sprawie zmiany planu miejscowego
-  - Granica nieruchomości


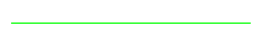


SOSNOWIEC
ORIENTACJA



ZAŁĄCZNIK NR 2
DO UCHWAŁY NR
RADY MIEJSKIEJ W SOSNOWCU Z DNIA
W SPRAWIE PRZYSTAPIENIA DO SPORZĄDZENIA ZMIANY MIEJSCOWEGO PLANU
ZAGOSPODAROWANIA PRZESTRZENNEGO MIASTA SOSNOWCA DLA PÓŁNOCNEJ
CZĘŚCI KLIMONTOWA W REJONIE ULIC: MAJORA HENRYKA HUBALA-DOBRZAŃSKIEGO,
MARSZAŁKA EDWARDA RYDZA-SMIGŁEGO, 11-GO LISTOPADA, ZATWIERDZONEGO
UCHWAŁĄ NR 587/XXXII/2020 RADY MIEJSKIEJ W SOSNOWCU Z DNIA 29 PAŹDZIERNIKA
2020 R., DLA TERENU WYZNACZONEGO NA ZAŁĄCZNIKU GRAFICZNYM



-  - Granica obszaru objętego uchwałą w sprawie zmiany planu miejscowego
-  - Granica nieruchomości

