

URZĄD MIEJSKI w SOSNOWCU
BIURO RADY MIEJSKIEJ

Wpłynęło 2018-12-05
L. dz. z dnia
Podpis

UCHWAŁA NR
RADY MIEJSKIEJ W SOSNOWCU

z dnia2018r.

Bachanek
06.12.2018r.

Dwu NR 42

w sprawie określenia przystanków komunikacyjnych, warunków i zasad korzystania z przystanków oraz ustalenia stawek opłat za korzystanie przez operatorów i przewoźników z przystanków komunikacyjnych których właścicielem lub zarządzającym jest Gmina Sosnowiec

Na podstawie art.18 ust. 2 pkt. 15, art. 40 ust. 1 i ust. 2 pkt 4 ustawy z dnia 8 marca 1990 r. o samorządzie gminnym (tekst jednolity Dz. U. z 2018 r. poz. 994 z późniejszymi zmianami) oraz art. 15 ust. 2 i art. 16 ust. 4 i 5 ustawy z dnia 16 grudnia 2010 r. o publicznym transporcie zbiorowym (tekst jednolity Dz. U. z 2018 r. poz. 2016)

**Rada Miejska w Sosnowcu
uchwała:**

§1. 1. Określa się udostępnione operatorom i przewoźnikom przystanki komunikacyjne, których właścicielem lub zarządzającym jest Gmina Sosnowiec

2. Wykaz przystanków komunikacyjnych udostępnionych operatorom i przewoźnikom stanowi załącznik nr 1 do niniejszej Uchwały.

§2. 1. Określa się warunki i zasady korzystania z przystanków komunikacyjnych, których właścicielem lub zarządzającym jest Gmina Sosnowiec udostępnionych operatorom i przewoźnikom.

2. Warunki i zasady korzystania z przystanków komunikacyjnych stanowią załącznik nr 2 do niniejszej Uchwały.

§3. 1. Korzystanie przez operatorów i przewoźników z przystanków komunikacyjnych, których właścicielem lub zarządzającym jest Gmina Sosnowiec, określonych w załączniku nr 1 do niniejszej uchwały jest odpłatne.

2. Stawka dla operatorów i przewoźników za korzystanie przez z przystanków komunikacyjnych wynosi:

1) na przystankach wyposażonych w zatokę przystankową, wiatę przystankową oraz infrastrukturę dodatkową w szczególności w punkt sprzedaży biletów lub system dynamicznej informacji pasażerskiej:

a) 0,04 zł za jedno zatrzymanie na przystanku komunikacyjnym środka transportu przeznaczonego konstrukcyjnie do przewozu 23 osób łącznie z kierowcą;

b) 0,05 zł za jedno zatrzymanie na przystanku komunikacyjnym środka transportu przeznaczonego konstrukcyjnie do przewozu powyżej 23 osób łącznie z kierowcą.

- 2) na przystankach wyposażonych w zatokę przystankową lub wiatę przystankową, które nie posiadają dodatkowej infrastruktury:
 - a) 0,03 zł za jedno zatrzymanie na przystanku komunikacyjnym środka transportu przeznaczonego konstrukcyjnie do przewozu 23 osób łącznie z kierowcą;
 - b) 0,04 zł za jedno zatrzymanie na przystanku komunikacyjnym środka transportu przeznaczonego konstrukcyjnie do przewozu powyżej 23 osób łącznie z kierowcą.
 - 3) na przystankach nie posiadających wiaty przystankowej, zatoki przystankowej oraz dodatkowej infrastruktury:
 - a) 0,02 zł za jedno zatrzymanie na przystanku komunikacyjnym środka transportu przeznaczonego konstrukcyjnie do przewozu 23 osób łącznie z kierowcą;
 - b) 0,03 zł za jedno zatrzymanie na przystanku komunikacyjnym środka transportu przeznaczonego konstrukcyjnie do przewozu powyżej 23 osób łącznie z kierowcą.
3. Nie pobiera się opłaty za zatrzymanie na przystankach na żądanie określonych w załączniku nr 1 do niniejszej uchwały.

§4. Tracą moc:

1. Uchwała Nr 705/XL/2013 Rady Miejskiej w Sosnowcu z dnia 9 lipca 2013 roku w sprawie określenia przystanków komunikacyjnych oraz warunków korzystania z przystanków komunikacyjnych, których właścicielem lub zarządzającym jest Gmina Sosnowiec,

2. Uchwała Nr 960/LXX/2018 Rady Miejskiej w Sosnowcu z dnia 25 października 2018 roku w sprawie zmiany Uchwały Nr 705/XL/2013 Rady Miejskiej w Sosnowcu z dnia 9 lipca 2013 roku w sprawie określenia przystanków komunikacyjnych oraz warunków korzystania z przystanków komunikacyjnych, których właścicielem lub zarządzającym jest Gmina Sosnowiec.

§5. Wykonanie uchwały powierza się Prezydentowi Miasta Sosnowiec.

§6. Uchwała wchodzi w życie po upływie 14 dni od dnia ogłoszenia w Dzienniku Urzędowym Województwa Śląskiego.

Przewodniczący Rady
Miejskiej w Sosnowcu

Wykaz przystanków komunikacyjnych, których właścicielem lub zarządzającym jest Gmina Sosnowiec

Kod Gminy Sosnowiec: 2475011

Lp.	Nazwa przystanku	Numer peronu	Usytuowanie przystanku		Standard przystanku	
			Kierunek	Ulica	Wiata lub zatoka	Infrastruktura dodatkowa
1	Bobrek Bronowa	1	ul. Woj. Polskiego	ul. Bronowa	<input type="checkbox"/>	<input type="checkbox"/>
2	Bobrek Bronowa	2	ul. Okulickiego	ul. Bronowa	<input checked="" type="checkbox"/>	<input type="checkbox"/>
3	Bobrek Innowacyjna	1	ul. Inwestycyjna	ul. Innowacyjna	<input type="checkbox"/>	<input type="checkbox"/>
4	Bobrek Innowacyjna	2	ul. Traugutta	ul. Innowacyjna	<input type="checkbox"/>	<input type="checkbox"/>
5	Bobrek Innowacyjna	3	ul. Inwestycyjna	ul. Gospodarcza Brama Śląska	<input type="checkbox"/>	<input type="checkbox"/>
6	Bobrek Inwestycyjna Pętla I	1	ul. Inwestycyjna	ul. Gospodarcza Brama Śląska	<input type="checkbox"/>	<input type="checkbox"/>
7	Bobrek Inwestycyjna Pętla II	1	ul. Innowacyjna	ul. Inwestycyjna	<input checked="" type="checkbox"/>	<input type="checkbox"/>
8	Bobrek Logistyczna	1	ul. Traugutta	ul. Logistyczna	<input type="checkbox"/>	<input type="checkbox"/>
9	Bobrek Logistyczna	2	ul. Traugutta	ul. Innowacyjna	<input type="checkbox"/>	<input type="checkbox"/>
10	Bobrek Okulickiego	1	ul. Bronowa	ul. Okulickiego	<input type="checkbox"/>	<input type="checkbox"/>
11	Bobrek Okulickiego	2	ul. Traugutta	ul. Okulickiego	<input checked="" type="checkbox"/>	<input type="checkbox"/>
12	Dańdówka Cmentarz	1	ul. 11 Listopada	ul. Andersa	<input checked="" type="checkbox"/>	<input type="checkbox"/>
13	Dańdówka Cmentarz	2	Sosnowiec Centrum	ul. Andersa	<input checked="" type="checkbox"/>	<input type="checkbox"/>
14	Dańdówka Cmentarz "T"	1T	ul. 11 Listopada	ul. Andersa	<input checked="" type="checkbox"/>	<input type="checkbox"/>
15	Dańdówka Cmentarz "T"	2T	Sosnowiec Centrum	ul. Andersa	<input checked="" type="checkbox"/>	<input type="checkbox"/>
16	Dańdówka Dworzec PKP	1	Mysłowice	ul. Niwecka	<input type="checkbox"/>	<input type="checkbox"/>
17	Dańdówka Dworzec PKP	2	Sosnowiec Centrum	ul. Niwecka	<input type="checkbox"/>	<input type="checkbox"/>
18	Dańdówka Dworzec PKP "T"	1T	Mysłowice	ul. Woj. Polskiego	<input type="checkbox"/>	<input type="checkbox"/>
19	Dańdówka Dworzec PKP "T"	2T	Sosnowiec Centrum	ul. Woj. Polskiego	<input type="checkbox"/>	<input type="checkbox"/>
20	Dańdówka Jedności Szkoła	1	Sosnowiec Centrum	ul. Jedności	<input type="checkbox"/>	<input type="checkbox"/>
21	Dańdówka Jedności Szkoła	2	KSSE	ul. Jedności	<input type="checkbox"/>	<input type="checkbox"/>
22	Dańdówka KSSE	1	Rondo im. Żołnierzy Wyklętych	ul. Jedności	<input checked="" type="checkbox"/>	<input type="checkbox"/>
23	Dańdówka KSSE	2	ul. Jedności	ul. Jedności	<input checked="" type="checkbox"/>	<input type="checkbox"/>
24	Dańdówka Osiedle	1	Mysłowice	ul. Woj. Polskiego	<input checked="" type="checkbox"/>	<input type="checkbox"/>
25	Dańdówka Osiedle	2	Zagórze	ul. Woj. Polskiego	<input checked="" type="checkbox"/>	<input type="checkbox"/>
26	Dańdówka Osiedle "T"	1T	Mysłowice	ul. Woj. Polskiego	<input checked="" type="checkbox"/>	<input type="checkbox"/>
27	Dańdówka Osiedle "T"	2T	Sosnowiec Centrum	ul. Woj. Polskiego	<input checked="" type="checkbox"/>	<input type="checkbox"/>
28	Dańdówka Osiedle Kalinowa	1	ul. Traugutta	ul. Kalinowa	<input type="checkbox"/>	<input type="checkbox"/>
29	Dańdówka Osiedle Kalinowa	2	ul. Woj. Polskiego	ul. Kalinowa	<input checked="" type="checkbox"/>	<input type="checkbox"/>
30	Dańdówka Osiedle Kalinowa Kościół	1	ul. Traugutta	ul. Kalinowa	<input checked="" type="checkbox"/>	<input type="checkbox"/>
31	Dańdówka Osiedle Kalinowa Kościół	2	ul. Woj. Polskiego	ul. Kalinowa	<input checked="" type="checkbox"/>	<input type="checkbox"/>

32	Dańdówka Skrzyżowanie	1	Mysłowice	ul. 11 Listopada	■	□
33	Dańdówka Skrzyżowanie	2	Zagórze	ul. 11 Listopada	■	□
34	Dańdówka Skrzyżowanie	3	Mysłowice	ul. Andersa	■	□
35	Dańdówka Skrzyżowanie	4	Sosnowiec Centrum	ul. Andersa	■	□
36	Dańdówka Skrzyżowanie "T"	1T	Mysłowice	ul. Andersa	■	□
37	Dańdówka Skrzyżowanie "T"	2T	Sosnowiec Centrum	ul. Andersa	■	□
38	Dańdówka Traugutta	1	ul. Okulickiego	ul. Traugutta	□	□
39	Dańdówka Traugutta	2	ul. Kalinowa	ul. Traugutta	□	□
40	Dańdówka Wiadukt	1	Mysłowice	ul. Niwecka	■	□
41	Dańdówka Wiadukt	2	Sosnowiec Centrum	ul. Niwecka	■	□
42	Dębowa Góra Kolonia Ludmiła	1	Mysłowice	ul. Mikołajczyka	■	□
43	Dębowa Góra Kolonia Ludmiła	2	ul. Mikołajczyka	ul. Mikołajczyka	■	□
44	Dębowa Góra Lipowa	1	ul. Mikołajczyka	ul. Lipowa	□	□
45	Dębowa Góra Lipowa	2	ul. Andersa	ul. Lipowa	■	□
46	Dębowa Góra Niwecka	1	ul. Woj. Polskiego	ul. Niwecka	■	□
47	Dębowa Góra Niwecka	2	Sosnowiec Centrum	ul. Niwecka	■	□
48	Dębowa Góra Ogródki Działkowe	1	Mysłowice	ul. Mikołajczyka	■	□
49	Dębowa Góra Ogródki Działkowe	2	Sosnowiec Centrum	ul. Mikołajczyka	■	□
50	Dębowa Góra Tabelna "T"	1T	Mysłowice	ul. Andersa	■	□
51	Dębowa Góra Tabelna "T"	2T	Sosnowiec Centrum	ul. Andersa	■	□
52	Dębowa Góra Wiadukt	1	Mysłowice	ul. Mikołajczyka	■	□
53	Dębowa Góra Wiadukt	2	Sosnowiec Centrum	ul. Mikołajczyka	■	□
54	Dębowa Góra Zakopiańska	1	Mysłowice	ul. Andersa	■	□
55	Dębowa Góra Zakopiańska	2	Sosnowiec Centrum	ul. Andersa	■	□
56	Dębowa Góra Zakopiańska "T"	1T	Mysłowice	ul. Andersa	■	□
57	Dębowa Góra Zakopiańska "T"	2T	Sosnowiec Centrum	ul. Andersa	■	□
58	Grabocin Kościuszkowców	1	Strzemieszyce	ul. Kościuszkowców	■	□
59	Grabocin Kościuszkowców	2	ul. Armii Krajowej	ul. Kościuszkowców	■	□
60	Grabocin Wopistów	1	Strzemieszyce	ul. Wopistów	□	□
61	Grabocin Wopistów	2	ul. Kościuszkowców	ul. Wopistów	□	□
62	Jęzor Centrum Handlowe	1	Mysłowice	ul. Orłąt Lwowsk ch	■	□
63	Jęzor Centrum Handlowe	2	Jaworzno	ul. Orłąt Lwowsk ch	■	□
64	Jęzor Centrum Logistyczne	1	Jaworzno	ul. Orłąt Lwowsk ch	■	□
65	Jęzor Centrum Logistyczne	2	Mysłowice	ul. Orłąt Lwowsk ch	■	□
66	Jęzor Jaworznicka	1	Jaworzno	ul. Orłąt Lwowsk ch	■	□
67	Jęzor Jaworznicka	2	Mysłowice	ul. Orłąt Lwowsk ch	■	□
68	Józefów Auchan	1	Będzin	ul. Sokolska	■	□
69	Józefów Auchan	2	Zagórze	ul. Sokolska	■	□
70	Józefów Makro	1	ul. Komuny Paryskiej	ul. Długosza	■	□
71	Kazimierz Górniczy Armii Krajowej	1	Dąbrowa Górnicza	ul. Armii Krajowej	■	□

72	Kazimierz Górniczy Armii Krajowej	2	Maczki	ul. Armii Krajowej	<input type="checkbox"/>	<input type="checkbox"/>
73	Kazimierz Górniczy Kopalnia	1	Maczki	ul. Główna	<input checked="" type="checkbox"/>	<input type="checkbox"/>
74	Kazimierz Górniczy Kopalnia	2	Sosnowiec Zagórze	ul. Główna	<input checked="" type="checkbox"/>	<input type="checkbox"/>
75	Kazimierz Górniczy Kopalnia	3	Maczki	ul. Dworcowa (wew.)	<input checked="" type="checkbox"/>	<input type="checkbox"/>
76	Kazimierz Górniczy Park	1	ul. Armii Krajowej	ul. Armii Krajowej	<input type="checkbox"/>	<input type="checkbox"/>
77	Kazimierz Górniczy Pętla	1	Maczki	ul. KWK Kazimierz-Juliusz	<input checked="" type="checkbox"/>	<input type="checkbox"/>
78	Kazimierz Górniczy Pętla	2	Sosnowiec Zagórze	ul. KWK Kazimierz-Juliusz	<input type="checkbox"/>	<input type="checkbox"/>
79	Kazimierz Górniczy Poczta	1	Maczki	ul. Armii Krajowej	<input checked="" type="checkbox"/>	<input type="checkbox"/>
80	Kazimierz Górniczy Poczta	3	Sosnowiec Zagórze	ul. Główna	<input checked="" type="checkbox"/>	<input type="checkbox"/>
81	Kazimierz Górniczy Poczta	4	Dąbrowa Górnicza	ul. Kościuszkowców	<input checked="" type="checkbox"/>	<input type="checkbox"/>
82	Klimontów Basen	1	Kazimierz	ul. Hubala Dobrzańskiego	<input checked="" type="checkbox"/>	<input type="checkbox"/>
83	Klimontów Basen	2	Sosnowiec Centrum	ul. Hubala Dobrzańskiego	<input checked="" type="checkbox"/>	<input type="checkbox"/>
84	Klimontów Fińskie Domki	1	Maczki	ul. Hubala Dobrzańskiego	<input checked="" type="checkbox"/>	<input type="checkbox"/>
85	Klimontów Fińskie Domki	2	Dąbrowa Górnicza	ul. Hubala Dobrzańskiego	<input checked="" type="checkbox"/>	<input type="checkbox"/>
86	Klimontów Hospicjum	1	Porąbka Juliusz	ul. Hubala Dobrzańskiego	<input checked="" type="checkbox"/>	<input type="checkbox"/>
87	Klimontów Hospicjum	2	Sosnowiec Centrum	ul. Hubala Dobrzańskiego	<input checked="" type="checkbox"/>	<input type="checkbox"/>
88	Klimontów Kleeberga	1	Kazimierz	ul. Kleberga	<input type="checkbox"/>	<input type="checkbox"/>
89	Klimontów Ogródki Działkowe	1	Kazimierz	ul. Hubala Dobrzańskiego	<input checked="" type="checkbox"/>	<input type="checkbox"/>
90	Klimontów Ogródki Działkowe	2	Sosnowiec Centrum	ul. Hubala Dobrzańskiego	<input checked="" type="checkbox"/>	<input type="checkbox"/>
91	Kolonia Cieśle	1	Kazimierz	ul. Kolonia Wągródka	<input type="checkbox"/>	<input type="checkbox"/>
92	Kolonia Cieśle	2	Sosnowiec Centrum	ul. Kolonia Wągródka	<input type="checkbox"/>	<input type="checkbox"/>
93	Kolonia Cieśle Las	1	Maczki	ul. Leśna	<input type="checkbox"/>	<input type="checkbox"/>
94	Kolonia Cieśle Las	2	ul. Leśna	ul. Leśna	<input type="checkbox"/>	<input type="checkbox"/>
95	Konstantynów Centrum Handlowe "T"	1T	Sosnowiec Centrum	ul. Staszica	<input type="checkbox"/>	<input type="checkbox"/>
96	Konstantynów Centrum Handlowe "T"	2T	Będzin	ul. Staszica	<input type="checkbox"/>	<input type="checkbox"/>
97	Konstantynów Fabryczna	1	Sosnowiec Centrum	ul. Staszica	<input type="checkbox"/>	<input type="checkbox"/>
98	Konstantynów Fabryczna	2	Będzin	ul. Staszica	<input type="checkbox"/>	<input type="checkbox"/>
99	Konstantynów Fabryczna "T"	1T	Sosnowiec Centrum	ul. Staszica	<input type="checkbox"/>	<input type="checkbox"/>
100	Konstantynów Fabryczna "T"	2T	Będzin	ul. Staszica	<input type="checkbox"/>	<input type="checkbox"/>
101	Konstantynów Okrzei	1	Sosnowiec Centrum	ul. Staszica	<input type="checkbox"/>	<input type="checkbox"/>
102	Konstantynów Okrzei	2	Będzin	ul. Staszica	<input type="checkbox"/>	<input type="checkbox"/>
103	Konstantynów Okrzei "T"	1T	Sosnowiec Centrum	ul. Staszica	<input type="checkbox"/>	<input type="checkbox"/>
104	Konstantynów Okrzei "T"	2T	Będzin	ul. Staszica	<input type="checkbox"/>	<input type="checkbox"/>
105	Maczki Kościuszki	1	Jaworzno Szczakowa	ul. Krakowska	<input type="checkbox"/>	<input type="checkbox"/>
106	Maczki Kościuszki	2	Sosnowiec Centrum	ul. Krakowska	<input type="checkbox"/>	<input type="checkbox"/>
107	Maczki Kościuszki	3	ul. Krakowska	ul. Kadłubka	<input checked="" type="checkbox"/>	<input type="checkbox"/>

108	Maczki Krakowska	1	Jaworzno Szczakowa	ul. Krakowska	<input type="checkbox"/>	<input type="checkbox"/>
109	Maczki Krakowska	2	Sosnowiec Centrum	ul. Krakowska	<input checked="" type="checkbox"/>	<input type="checkbox"/>
110	Maczki Skwerowa	1	Dąbrowa Górnicza - Jaworzno	ul. Skwerowa	<input type="checkbox"/>	<input type="checkbox"/>
111	Maczki Spacerowa	1	Jaworzno Szczakowa	ul. Spacerowa	<input type="checkbox"/>	<input type="checkbox"/>
112	Maczki Spacerowa	2	Sosnowiec Urząd Miasta	ul. Spacerowa	<input type="checkbox"/>	<input type="checkbox"/>
113	Milowice Hala Sportowa	1	Milowice	ul. Baczyńskiego	<input checked="" type="checkbox"/>	<input type="checkbox"/>
114	Milowice Hala Sportowa	2	Sosnowiec Centrum	ul. Baczyńskiego	<input checked="" type="checkbox"/>	<input type="checkbox"/>
115	Milowice Hala Sportowa "T"	1T	Milowice	ul. Baczyńskiego	<input type="checkbox"/>	<input type="checkbox"/>
116	Milowice Hala Sportowa "T"	2T	Sosnowiec Centrum	ul. Baczyńskiego	<input type="checkbox"/>	<input type="checkbox"/>
117	Milowice Most	1	Milowice	ul. Baczyńskiego	<input checked="" type="checkbox"/>	<input type="checkbox"/>
118	Milowice Most	2	Sosnowiec Centrum	ul. Baczyńskiego	<input checked="" type="checkbox"/>	<input type="checkbox"/>
119	Milowice Osiedle Kalety	1	Milowice	ul. Grota- Roweckiego	<input checked="" type="checkbox"/>	<input type="checkbox"/>
120	Milowice Osiedle Kalety	2	Sosnowiec Centrum	ul. Grota- Roweckiego	<input checked="" type="checkbox"/>	<input type="checkbox"/>
121	Milowice Park Logistyczny	1	Milowice	ul. Baczyńskiego	<input checked="" type="checkbox"/>	<input type="checkbox"/>
122	Milowice Park Logistyczny	2	Sosnowiec Centrum	ul. Baczyńskiego	<input checked="" type="checkbox"/>	<input type="checkbox"/>
123	Milowice Park Logistyczny	3	Katowice	DK 86	<input checked="" type="checkbox"/>	<input type="checkbox"/>
124	Milowice Park Logistyczny	4	Będzin	DK 86	<input checked="" type="checkbox"/>	<input type="checkbox"/>
125	Milowice Park Logistyczny "T"	1T	Milowice	ul. Baczyńskiego	<input checked="" type="checkbox"/>	<input type="checkbox"/>
126	Milowice Park Logistyczny "T"	2T	Sosnowiec Centrum	ul. Baczyńskiego	<input checked="" type="checkbox"/>	<input type="checkbox"/>
127	Milowice Podjazdowa	1	Sosnowiec Centrum	ul. Baczyńskiego	<input type="checkbox"/>	<input type="checkbox"/>
128	Milowice Podjazdowa	2	Milowice	ul. Baczyńskiego	<input type="checkbox"/>	<input type="checkbox"/>
129	Milowice Podjazdowa "T"	1T	Milowice	ul. Baczyńskiego	<input type="checkbox"/>	<input type="checkbox"/>
130	Milowice Podjazdowa "T"	2T	Sosnowiec Centrum	ul. Baczyńskiego	<input checked="" type="checkbox"/>	<input type="checkbox"/>
131	Milowice Zakłady Mięsne	1	Milowice	ul. Baczyńskiego	<input type="checkbox"/>	<input type="checkbox"/>
132	Milowice Zakłady Mięsne	2	Sosnowiec Centrum	ul. Baczyńskiego	<input type="checkbox"/>	<input type="checkbox"/>
133	Milowice Zakłady Mięsne "T"	1T	Milowice	ul. Baczyńskiego	<input type="checkbox"/>	<input type="checkbox"/>
134	Milowice Zakłady Mięsne "T"	2T	Sosnowiec Centrum	ul. Baczyńskiego	<input checked="" type="checkbox"/>	<input type="checkbox"/>
135	Modrzejów Rynek	1	Mysłowice	ul. Orłąt Lwowskich	<input checked="" type="checkbox"/>	<input type="checkbox"/>
136	Modrzejów Rynek	2	Jaworzno	ul. Orłąt Lwowskich	<input type="checkbox"/>	<input type="checkbox"/>
137	Niwka Baza	1	Mysłowice	ul. Mikołajczyka	<input checked="" type="checkbox"/>	<input type="checkbox"/>
138	Niwka Baza	2	Sosnowiec Centrum	ul. Mikołajczyka	<input checked="" type="checkbox"/>	<input type="checkbox"/>
139	Niwka Cmentarz Komunalny	1	Mysłowice	ul. Woj. Polskiego	<input checked="" type="checkbox"/>	<input type="checkbox"/>
140	Niwka Cmentarz Komunalny	2	Dąbrowa Górnicza	ul. Woj. Polskiego	<input checked="" type="checkbox"/>	<input type="checkbox"/>
141	Niwka Cmentarz Komunalny "T"	1T	Mysłowice	ul. Woj. Polskiego	<input type="checkbox"/>	<input type="checkbox"/>
142	Niwka Cmentarz Komunalny "T"	2T	Sosnowiec Centrum	ul. Woj. Polskiego	<input type="checkbox"/>	<input type="checkbox"/>
143	Niwka Fabryka	1	Mysłowice	ul. Woj. Polskiego	<input checked="" type="checkbox"/>	<input type="checkbox"/>
144	Niwka Fabryka	2	Dąbrowa Górnicza	ul. Woj. Polskiego	<input checked="" type="checkbox"/>	<input type="checkbox"/>
145	Niwka Fabryka "T"	1T	Mysłowice	ul. Woj. Polskiego	<input checked="" type="checkbox"/>	<input type="checkbox"/>
146	Niwka Fabryka "T"	2T	Sosnowiec Centrum	ul. Woj. Polskiego	<input checked="" type="checkbox"/>	<input type="checkbox"/>

147	Niwka Kolonia Staszic	1	Mysłowice	ul. Mikołajczyka	■	□
148	Niwka Kolonia Staszic	2	Sosnowiec Centrum	ul. Mikołajczyka	■	□
149	Niwka Kolonia Staszic	3	ul. Woj. Polskiego	ul. Jamesa Watta	■	□
150	Niwka Kopalniana	1	ul. Bronowa	ul. Kopalniana	■	□
151	Niwka Kopalniana	2	ul. Woj. Polskiego	ul. Kopalniana	□	□
152	Niwka Kościół	1	Mysłowice	ul. Orłąt Lwowskich	■	□
153	Niwka Kościół	2	Jaworzno	ul. Orłąt Lwowskich	■	□
154	Niwka Kościół "T"	1T	Mysłowice	ul. Woj. Polskiego	■	□
155	Niwka Pawiak	1	Mysłowice	ul. Woj. Polskiego	■	□
156	Niwka Pawiak	2	Sosnowiec Centrum	ul. Woj. Polskiego	■	□
157	Niwka Pawiak	3	ul. Mikołajczyka	ul. Jamesa Watta	■	□
158	Niwka Pawiak	4	ul. Woj. Polskiego	ul. Jamesa Watta	■	□
159	Niwka Pawiak "T"	1T	Mysłowice	ul. Woj. Polskiego	■	□
160	Niwka Pawiak "T"	2T	Sosnowiec Centrum	ul. Woj. Polskiego	■	□
161	Niwka Szybowa	1	ul. Tuwima	ul. Szybowa	□	□
162	Niwka Szybowa	2	ul. Kopalniana	ul. Szybowa	□	□
163	Niwka Tuwima	1	ul. Woj. Polskiego	ul. Tuwima	■	□
164	Niwka Tuwima	2	ul. Długa	ul. Tuwima	■	□
165	Niwka Watta	1	ul. Woj. Polskiego	ul. Jamesa Watta	□	□
166	Niwka Watta	2	ul. Mikołajczyka	ul. Jamesa Watta	□	□
167	Osiedle Bór Bloki	1	CTL Maczki Bór	ul. Długa	□	□
168	Osiedle Bór Bloki	2	ul. Tuwima	ul. Długa	■	□
169	Osiedle Bór Długa I	1	CTL Maczki Bór	ul. Długa	■	□
170	Osiedle Bór Długa I	2	ul. Tuwima	ul. Długa	■	□
171	Osiedle Bór Długa II	1	CTL Maczki Bór	ul. Długa	□	□
172	Osiedle Bór Długa II	2	ul. Tuwima	ul. Długa	■	□
173	Osiedle Bór Długa III	1	CTL Maczki Bór	ul. Długa	□	□
174	Osiedle Bór Długa III	2	ul. Tuwima	ul. Długa	□	□
175	Osiedle Bór Pętla	1	CTL Maczki Bór	ul. Długa	■	□
176	Osiedle Naftowa	1	ul. Ostrogórska	ul. Naftowa	■	□
177	Osiedle Naftowa	2	ul. Dęblińska	ul. Naftowa	■	□
178	Osiedle Naftowa Akacyjowa	1	ul. Ostrogórska	ul. Naftowa	■	□
179	Osiedle Naftowa Akacyjowa	2	ul. Dęblińska	ul. Naftowa	□	□
180	Osiedle Naftowa Pętla	1	ul. Ostrogórska	ul. Naftowa	■	□
181	Ostrowy Górnicze Juliuszowska	1	ul. Armii Krajowej	ul. Juliuszowska	□	□
182	Ostrowy Górnicze Juliuszowska	2	ul. Wileńska	ul. Juliuszowska	□	□
183	Ostrowy Górnicze Kolonia Feliks	1	ul. Wileńska	ul. Maczkowska	□	□
184	Ostrowy Górnicze Kolonia Feliks	2	ul. Armii Krajowej	ul. Maczkowska	■	□
185	Ostrowy Górnicze Kolonia Leśna	1	ul. Wileńska	ul. Maczkowska	■	□
186	Ostrowy Górnicze Kolonia Leśna	2	ul. Armii Krajowej	ul. Maczkowska	■	□

187	Ostrowy Górnicze Kolonia Leśna	3	Cieśle	ul. Leśna	■	□
188	Ostrowy Górnicze Kolonia Leśna	4	ul. Maczkowska	ul. Leśna	■	□
189	Ostrowy Górnicze Kolonia Leśna Sklep	1	Cieśle	ul. Leśna	■	□
190	Ostrowy Górnicze Kolonia Leśna Sklep	2	ul. Maczkowska	ul. Leśna	■	□
191	Ostrowy Górnicze Niecała	1	ul. Maczkowska	ul. Niecała	■	□
192	Ostrowy Górnicze Niecała	2	ul. Gałczyńskiego	ul. Niecała	■	□
193	Ostrowy Górnicze Pomnik	1	ul. Gałczyńskiego	ul. Gałczyńskiego	■	□
194	Ostrowy Górnicze Pomnik	2	ul. Metalowa	ul. Jankego	■	□
195	Ostrowy Górnicze Pomnik	3	ul. Gałczyńskiego	ul. Starzyńskiego	□	□
196	Ostrowy Górnicze Rondo	1	ul. Maczkowska	ul. Armii Krajowej	■	□
197	Pogoń Akademiki	1	Będzin	ul. Będzińska	■	□
198	Pogoń Akademiki	2	Sosnowiec Centrum	ul. Będzińska	■	□
199	Pogoń Akademiki "T"	1T	Będzin	ul. Będzińska	■	□
200	Pogoń Akademiki "T"	2T	Sosnowiec Centrum	ul. Będzińska	■	□
201	Pogoń Aleja Mireckiego	1	ul. Grota-Roreckiego	Al. Mireckiego	□	□
202	Pogoń Ciepła	2	ul. Będzińska	ul. Rybna	□	□
203	Pogoń Grota-Roweckiego	1	Czeladź	ul. Grota-Roweckiego	■	□
204	Pogoń Grota-Roweckiego	2	Sosnowiec Centrum	ul. Grota-Roweckiego	■	■
205	Pogoń Klub Kiepury	1	Sosnowiec Centrum	ul. Będzińska	■	□
206	Pogoń Kościół	1	Będzin	ul. Orła	■	□
207	Pogoń Kościół "T"	1T	Będzin	ul. Nowopogońska	■	□
208	Pogoń Kościół "T"	2T	Sosnowiec Centrum	ul. Nowopogońska	■	□
209	Pogoń Mariacka "T"	1T	Będzin	ul. Mariacka	■	□
210	Pogoń Mariacka "T"	2T	Sosnowiec Centrum	ul. Mariacka	■	□
211	Pogoń Orła	1	Będzin	ul. Orła	■	□
212	Pogoń Orła	2	Będzin	ul. Orła	■	□
213	Pogoń Rybna	1	ul. Będzińska	ul. Rybna	□	□
214	Pogoń Rybna "T"	1T	Będzin	ul. Będzińska	■	□
215	Pogoń Rybna "T"	2T	Sosnowiec Centrum	ul. Będzińska	■	□
216	Pogoń Sucha	1	ul. Będzińska	ul. Sucha	□	□
217	Pogoń Sucha	2	ul. Gospodarcza	ul. Sucha	□	□
218	Porąbka Dworzec PKP	1	Kazimierz	ul. Wileńska	■	□
219	Porąbka Dworzec PKP	2	Sosnowiec Centrum	ul. Wileńska	■	□
220	Porąbka Kopalnia	1	Kazimierz	ul. Wileńska	■	□
221	Porąbka Kopalnia	2	Sosnowiec Centrum	ul. Wileńska	■	□
222	Porąbka Kopalnia	3	ul. Wiejska	ul. Łukasiewicza	□	□
223	Porąbka Kopalnia	4	ul. Wileńska	ul. Łukasiewicza	□	□
224	Porąbka Łukasiewicza	1	ul. KWK Kazimierz-Juliusz	ul. Wiejska	□	□
225	Porąbka Łukasiewicza	2	ul. Wileńska	ul. Wiejska	□	□

226	Porąbka Osiedle Juliusz I	1	ul. Spadochroniarzy	ul. Objazdowa	■	<input type="checkbox"/>
227	Porąbka Osiedle Juliusz I	2	ul. Wileńska	ul. Objazdowa	■	<input type="checkbox"/>
228	Porąbka Osiedle Juliusz II	1	ul. Kryptologów	ul. Saperów	■	<input type="checkbox"/>
229	Porąbka Wiejska	1	Kazimierz	ul. Lenartowicza	■	<input type="checkbox"/>
230	Porąbka Wiejska	2	Zagórze	ul. Lenartowicza	■	<input type="checkbox"/>
231	Porąbka Wiejska	3	ul. Łukasiewicza	ul. Wiejska	<input type="checkbox"/>	<input type="checkbox"/>
232	Porąbka Wiejska	4	Kazimierz	ul. KWK Kazimierz-Juliusz	<input type="checkbox"/>	<input type="checkbox"/>
233	Porąbka Zawodzie	1	Kazimierz	ul. Wileńska	■	<input type="checkbox"/>
234	Porąbka Zawodzie	2	Sosnowiec Centrum	ul. Wileńska	<input type="checkbox"/>	<input type="checkbox"/>
235	Rudna Gospodarcza I	1	ul. Sucha	ul. Gospodarcza	■	<input type="checkbox"/>
236	Rudna Gospodarcza I	2	ul. Grota-Roweckiego	ul. Gospodarcza	■	<input type="checkbox"/>
237	Rudna Gospodarcza II	1	ul. Sucha	ul. Gospodarcza	■	<input type="checkbox"/>
238	Rudna Gospodarcza II	2	ul. Grota-Roweckiego	ul. Gospodarcza	■	<input type="checkbox"/>
239	Rudna Hallera	1	Czeladź	ul. Grota-Roweckiego	■	<input type="checkbox"/>
240	Rudna Hallera	2	Sosnowiec Centrum	ul. Grota-Roweckiego	■	<input type="checkbox"/>
241	Rudna Plonów	1	ul. Małobądzka	ul. Plonów	<input type="checkbox"/>	<input type="checkbox"/>
242	Rudna Plonów	2	ul. Grota-Roweckiego	ul. Plonów	<input type="checkbox"/>	<input type="checkbox"/>
243	Rudna Stawowa	1	ul. Plonów	ul. Małobądzka	■	<input type="checkbox"/>
244	Rudna Stawowa	2	ul. Sucha	ul. Małobądzka	■	<input type="checkbox"/>
245	Rudna Stawowa	3	ul. Małobądzka	ul. Stawowa	<input type="checkbox"/>	<input type="checkbox"/>
246	Sielec Kąpielisko	1	Środula	ul. 3 Maja	■	<input type="checkbox"/>
247	Sielec Kąpielisko	2	Sosnowiec Centrum	ul. 3 Maja	■	<input type="checkbox"/>
248	Sielec Kąpielisko "T"	1T	Środula	ul. 3 Maja	■	<input type="checkbox"/>
249	Sielec Kąpielisko "T"	2T	Sosnowiec Centrum	ul. 3 Maja	■	<input type="checkbox"/>
250	Sielec Klimontowska	1	ul. Narutowicza	ul. Klimontowska	<input type="checkbox"/>	<input type="checkbox"/>
251	Sielec Klimontowska	2	ul. 11 Listopada	ul. Klimontowska	<input type="checkbox"/>	<input type="checkbox"/>
252	Sielec Kombajnistów	1	Środula	ul. Kombajnistów	■	<input type="checkbox"/>
253	Sielec Kombajnistów	2	ul. Klimontowska	ul. Kombajnistów	■	<input type="checkbox"/>
254	Sielec Narutowicza	1	Środula	ul. Narutowicza	■	<input type="checkbox"/>
255	Sielec Narutowicza	2	Sosnowiec Centrum	ul. Narutowicza	■	<input type="checkbox"/>
256	Sielec Narutowicza "T"	1T	Środula	ul. Narutowicza	■	<input type="checkbox"/>
257	Sielec Narutowicza "T"	2T	Sosnowiec Centrum	ul. Narutowicza	■	<input type="checkbox"/>
258	Sielec Osiedle Zamkowa	1	ul. Staszica	ul. Narutowicza	■	<input type="checkbox"/>
259	Sielec Osiedle Zamkowa	2	Sosnowiec Centrum	ul. Narutowicza	■	<input type="checkbox"/>
260	Sielec Osiedle Zamkowa "T"	1T	ul. Staszica	ul. Narutowicza	■	<input type="checkbox"/>
261	Sielec Osiedle Zamkowa "T"	2T	Sosnowiec Centrum	ul. Narutowicza	■	<input type="checkbox"/>
262	Sielec Osiedle Zamkowa "T"	3T	Środula	ul. 3 Maja	■	<input type="checkbox"/>
263	Sielec Osiedle Zamkowa "T"	4T	Sosnowiec Centrum	ul. 3 Maja	■	<input type="checkbox"/>
264	Sielec Park	1	Środula	ul. 3 Maja	■	<input type="checkbox"/>

265	Sielec Park	2	Sosnowiec Centrum	ul. 3 Maja	■	□
266	Sielec Park "T"	1T	Środula	ul. 3 Maja	■	□
267	Sielec Park "T"	2T	Sosnowiec Centrum	ul. 3 Maja	■	□
268	Sielec Szkolna	1	ul. Staszica	ul. Narutowicza	■	□
269	Sielec Szkolna	2	Sosnowiec Centrum	ul. Narutowicza	■	□
270	Sielec Szkolna "T"	1T	ul. Staszica	ul. Narutowicza	■	□
271	Sielec Szkolna "T"	2T	Sosnowiec Centrum	ul. Narutowicza	■	□
272	Sielec Wawel	1	ul. Narutowicza	ul. Wawel	■	□
273	Sielec Wawel	2	ul. 3 Maja	ul. Wawel	■	□
274	Sielec Wawel Kościół	1	ul. Narutowicza	ul. Wawel	■	■
275	Sielec Wawel Kościół	2	ul. 3 Maja	ul. Wawel	■	□
276	Sosnowiec Aleja Mireckiego "T"	1	Milowice	ul. Piłsudskiego	■	□
277	Sosnowiec Aleja Mireckiego "T"	2	Sosnowiec Centrum	ul. Piłsudskiego	■	□
278	Sosnowiec Aleja Zwycięstwa	1,2	Środula	ul. 3 Maja	■	■
279	Sosnowiec Aleja Zwycięstwa "T"	1T	ul. 3 Maja	ul. Małachowskiego	■	■
280	Sosnowiec Brynica "T"	1T	Szopienice	ul. Sobieskiego	□	□
281	Sosnowiec Brynica "T"	2T	Sosnowiec Centrum	ul. Sobieskiego	□	□
282	Sosnowiec Blachnickiego Kościół	1	ul. Br. Mioszszewskich	ul. Blachnickiego	■	□
283	Sosnowiec Blachnickiego Kościół	2	ul. Lenartowicza	ul. Blachnickiego	■	□
284	Sosnowiec Dęblińska	1	ul. Naftowa	ul. Dęblińska	■	□
285	Sosnowiec Dęblińska "T"	1T	ul. Sienkiewicza	ul. Piłsudskiego	■	□
286	Sosnowiec Dworzec PKP	1	Zagórze	ul. 3 Maja	■	■
287	Sosnowiec Dworzec PKP	2	Zagórze	ul. 3 Maja	■	■
288	Sosnowiec Dworzec PKP	3	Katowice	ul. 3 Maja	■	■
289	Sosnowiec Dworzec PKP "T"	1T	Zagórze	ul. 3 Maja	■	■
290	Sosnowiec Dworzec PKP "T"	2T	Katowice	ul. 3 Maja	■	■
291	Sosnowiec Egzotarium	1	Sosnowiec Centrum	ul. Piłsudskiego	■	□
292	Sosnowiec Egzotarium	2	Milowice	ul. Piłsudskiego	■	□
293	Sosnowiec Egzotarium "T"	1T	Milowice	ul. Piłsudskiego	■	□
294	Sosnowiec Egzotarium "T"	2T	Sosnowiec Centrum	ul. Piłsudskiego	■	□
295	Sosnowiec Estakada	1	Sosnowiec Centrum	ul. 3 Maja	■	□
296	Sosnowiec Estakada "T"	1T	Zagórze	ul. 3 Maja	■	□
297	Sosnowiec Estakada "T"	2T	Sosnowiec Centrum	ul. 3 Maja	■	□
298	Sosnowiec Jagiellońska	1	ul. Ostrogórska	ul. Jagiellońska	■	□
299	Sosnowiec Jagiellońska	2	ul. Kościelna	ul. Jagiellońska	■	□
300	Sosnowiec Jagiellońska Kościół	1	ul. Ostrogórska	ul. Jagiellońska	□	□
301	Sosnowiec Jagiellońska Kościół	2	ul. Kościelna	ul. Jagiellońska	□	□
302	Sosnowiec Kosów	1	ul. 11 Listopada	ul. Klimontowska	□	□
303	Sosnowiec Kosów	2	ul. Narutowicza	ul. Klimontowska	□	□
304	Sosnowiec Kościelna	1	ul. Jagiellońska	ul. Kościelna	■	□

305	Sosnowiec Kościelna	2	ul. Sienkiewicza	ul. Kościelna	■	□
306	Sosnowiec Małachowskiego "T"	1T	ul. 3 Maja	ul. Małachowskiego	■	□
307	Sosnowiec Osiedle Piastów	1	Milowice	ul. Piłsudskiego	■	□
308	Sosnowiec Osiedle Piastów	2	Sosnowiec Centrum	ul. Piłsudskiego	■	□
309	Sosnowiec Osiedle Piastów "T"	1T	Milowice	ul. Piłsudskiego	■	□
310	Sosnowiec Osiedle Piastów "T"	2T	Sosnowiec Centrum	ul. Piłsudskiego	■	□
311	Sosnowiec Osiedle Wanda	1	Sosnowiec Centrum	ul. Andersa	■	□
312	Sosnowiec Osiedle Wanda "T"	1T	Dańdówka	ul. Andersa	■	□
313	Sosnowiec Osiedle Wanda "T"	2T	Sosnowiec Centrum	ul. Andersa	■	□
314	Sosnowiec Ostrogórska	1	Mysłowice	ul. Ostrogórska	■	□
315	Sosnowiec Ostrogórska	2	Sosnowiec Centrum	ul. Ostrogórska	■	□
316	Sosnowiec Ostrogórska	3	ul. 3 Maja	ul. Małachowskiego	■	□
317	Sosnowiec Ostrogórska "T"	1T	rondo Ludwik	ul. 1 Maja	■	□
318	Sosnowiec Ostrogórska "T"	2T	ul. Sienkiewicza	ul. 1 Maja	■	□
319	Sosnowiec Radocha	1	Mysłowice	ul. Ostrogórska	□	□
320	Sosnowiec Radocha	2	Sosnowiec Centrum	ul. Ostrogórska	■	□
321	Sosnowiec Rondo Ludwik	1	rondo Ludwik	1 Maja	■	□
322	Sosnowiec Rondo Ludwik	2	Sosnowiec Centrum	1 Maja	■	□
323	Sosnowiec Rondo Ludwik	3	rondo Ludwik	ul. Narutowicza	■	□
324	Sosnowiec Rondo Ludwik	4	rondo Ludwik	ul. Mikołajczyka	■	□
325	Sosnowiec Rondo Ludwik "T"	1T	rondo Ludwik	ul. 1 Maja	■	□
326	Sosnowiec Rondo Ludwik "T"	2T	Sosnowiec Centrum	ul. 1 Maja	■	□
327	Sosnowiec Sąd "T"	1T	rondo Ludwik	ul. 1 Maja	■	□
328	Sosnowiec Sąd "T"	2T	Sosnowiec Centrum	ul. 1 Maja	■	□
329	Sosnowiec Sienkiewicza	1	ul. Piłsudskiego	ul. Sienkiewicza	■	□
330	Sosnowiec Sobieskiego "T"	1T	Szopienice	ul. Sobieskiego	■	□
331	Sosnowiec Sobieskiego "T"	2T	Sosnowiec Centrum	ul. Sobieskiego	■	□
332	Sosnowiec Teatralna	1	ul. Piłsudskiego	ul. Teatralna	■	□
333	Sosnowiec Urząd Miasta	1,2,3,4,7	Dworzec autobusowy	ul. Mościckiego	■	■
334	Sosnowiec Wspólna	2	ul. 3 Maja	ul. Sienkiewicza	■	□
335	Sosnowiec Wspólna "T"	1T	ul. 3 Maja	ul. Sienkiewicza	■	□
336	Sosnowiec Wysoka "T"	1	Milowice	ul. Piłsudskiego	■	□
337	Sosnowiec Wysoka "T"	2	Sosnowiec Centrum	ul. Piłsudskiego	■	□
338	Sosnowiec Zielona Dolina	1	ul. 11 Listopada	ul. Klimontowska	□	□
339	Sosnowiec Zielona Dolina	2	ul. Narutowicza	ul. Klimontowska	□	□
340	Stare Maczki Cmentarz	1	Maczki	ul. Stare Maczki	■	□
341	Stare Maczki Cmentarz	2	Pętla	ul. Stare Maczki	□	□
342	Stare Maczki Pętla	1	przystanek końcowy - pętla	ul. Stare Maczki	■	□
343	Stary Sosnowiec Odrodzenia	1	ul. Grota-Roweckiego	Al. Mireckiego	□	□

344	Stary Sosnowiec Odrodzenia	2	ul. Piłsudskiego	Al. Mireckiego	<input type="checkbox"/>	<input type="checkbox"/>
345	Środula Chemiczna	1	ul. Rybna	ul. Chemiczna	<input checked="" type="checkbox"/>	<input type="checkbox"/>
346	Środula Cmentarz	1	Zagórze	ul. Zuzanny	<input checked="" type="checkbox"/>	<input type="checkbox"/>
347	Środula Cmentarz	2	ul. Północna	ul. Zuzanny	<input checked="" type="checkbox"/>	<input type="checkbox"/>
348	Środula K-D	1	Dąbrowa Górnicza	DK 94	<input checked="" type="checkbox"/>	<input type="checkbox"/>
349	Środula K-D	2	Katowice	DK 94	<input checked="" type="checkbox"/>	<input type="checkbox"/>
350	Środula Kolonia Zuzanna	1	Zagórze	ul. Zuzanny	<input checked="" type="checkbox"/>	<input type="checkbox"/>
351	Środula Kolonia Zuzanna	2	ul. Północna	ul. Zuzanny	<input type="checkbox"/>	<input type="checkbox"/>
352	Środula Osiedle	1	Zagórze	ul. 3 Maja	<input checked="" type="checkbox"/>	<input checked="" type="checkbox"/>
353	Środula Osiedle	2	Sosnowiec Centrum	ul. 3 Maja	<input checked="" type="checkbox"/>	<input checked="" type="checkbox"/>
354	Środula Osiedle "T"	1T	Zagórze	ul. 3 Maja	<input checked="" type="checkbox"/>	<input type="checkbox"/>
355	Środula Osiedle "T"	2T	Sosnowiec Centrum	ul. 3 Maja	<input checked="" type="checkbox"/>	<input type="checkbox"/>
356	Środula Północna	1	Zagórze	ul. Północna	<input checked="" type="checkbox"/>	<input type="checkbox"/>
357	Środula Północna	2	Będzin	ul. Północna	<input checked="" type="checkbox"/>	<input type="checkbox"/>
358	Środula Prusa	1	Zagórze	ul. Prusa	<input checked="" type="checkbox"/>	<input type="checkbox"/>
359	Środula Prusa	2	ul. Północna	ul. Prusa	<input checked="" type="checkbox"/>	<input type="checkbox"/>
360	Środula Wapienna	1	ul. Północna	ul. Okrzei	<input checked="" type="checkbox"/>	<input type="checkbox"/>
361	Środula Wapienna	2	ul. Staszica	ul. Okrzei	<input checked="" type="checkbox"/>	<input type="checkbox"/>
362	Zagórze Aleja Paderewskiego	1	ul. Lenartowicza	Al. Paderewskiego	<input checked="" type="checkbox"/>	<input type="checkbox"/>
363	Zagórze Aleja Paderewskiego	2	ul. Rydza Śmigłego	Al. Paderewskiego	<input checked="" type="checkbox"/>	<input type="checkbox"/>
364	Zagórze Centrum	1	Dąbrowa Górnicza	ul. Br Mieroszewskich	<input checked="" type="checkbox"/>	<input type="checkbox"/>
365	Zagórze Centrum	2	Mysłowice	ul. Br Mieroszewskich	<input checked="" type="checkbox"/>	<input checked="" type="checkbox"/>
366	Zagórze Długosza	1	DK 94	ul. Długosza	<input checked="" type="checkbox"/>	<input type="checkbox"/>
367	Zagórze Długosza	2	ul. Br. Mieroszewskich	ul. Długosza	<input checked="" type="checkbox"/>	<input type="checkbox"/>
368	Zagórze Dmowskiego	1	ul. Kosynierów	ul. Dmowskiego	<input checked="" type="checkbox"/>	<input type="checkbox"/>
369	Zagórze Dmowskiego	2	ul. Br. Mieroszewskich	ul. Dmowskiego	<input checked="" type="checkbox"/>	<input type="checkbox"/>
370	Zagórze Droga do Klimontowa	1	Dąbrowa Górnicza	ul. 11 Listopada	<input checked="" type="checkbox"/>	<input type="checkbox"/>
371	Zagórze Droga do Klimontowa	2	Mysłowice	ul. 11 Listopada	<input checked="" type="checkbox"/>	<input type="checkbox"/>
372	Zagórze Droga do Klimontowa	3	Maczki	ul. Hubala Dobrzańskiego	<input type="checkbox"/>	<input type="checkbox"/>
373	Zagórze Droga do Klimontowa	4	Dąbrowa Górnicza	ul. 11 Listopada	<input type="checkbox"/>	<input type="checkbox"/>
374	Zagórze Expo Silesia	1	Dąbrowa Górnicza	ul. Br Mieroszewskich	<input checked="" type="checkbox"/>	<input checked="" type="checkbox"/>
375	Zagórze Expo Silesia	2	Mysłowice	ul. Br Mieroszewskich	<input checked="" type="checkbox"/>	<input checked="" type="checkbox"/>
376	Zagórze Gwiazdna	1	ul. Paderewskiego	ul. Rydza Śmigłego	<input checked="" type="checkbox"/>	<input type="checkbox"/>
377	Zagórze Gwiazdna	2	ul. Br. Mieroszewskich	ul. Rydza Śmigłego	<input checked="" type="checkbox"/>	<input type="checkbox"/>
378	Zagórze Kopalnia	1,2	ul. Br. Mieroszewskich	ul. Szymanowskiego	<input checked="" type="checkbox"/>	<input type="checkbox"/>
379	Zagórze Kopalnia	3	ul. Lenartowicza	ul. Szymanowskiego	<input checked="" type="checkbox"/>	<input type="checkbox"/>
380	Zagórze Kosynierów	1	ul. Szymanowskiego	ul. Kosynierów	<input checked="" type="checkbox"/>	<input type="checkbox"/>
381	Zagórze Kosynierów	2	ul. Br. Mieroszewskich	ul. Dmowskiego	<input checked="" type="checkbox"/>	<input type="checkbox"/>

382	Zagórze Lenartowicza	1	ul. Paderewskiego	ul. Lenartowicza	■	<input type="checkbox"/>
383	Zagórze Lenartowicza	2	ul. Br. Mioszewszych	ul. Lenartowicza	■	<input type="checkbox"/>
384	Zagórze Małe "T"	1	Zagórze	między BMC a Komorowskiego	■	<input type="checkbox"/>
385	Zagórze Małe "T"	2	Sosnowiec Centrum	między BMC a Komorowskiego	■	<input type="checkbox"/>
386	Zagórze Mec	1	Dąbrowa Górnicza	ul. Br. Mioszewszych	■	<input type="checkbox"/>
387	Zagórze Mec	2	Mysłowice	ul. Br. Mioszewszych	■	<input type="checkbox"/>
388	Zagórze Mec	3	ul. Paderewskiego	ul. Lenartowicza	■	<input type="checkbox"/>
389	Zagórze Mec	4	ul. Zuzanny	ul. Dworska	■	<input type="checkbox"/>
390	Zagórze Mec Osiedle	1	ul. Br. Mioszewszych	ul. Dworska	■	<input type="checkbox"/>
391	Zagórze Mec Osiedle	2	ul. Zuzanny	ul. Dworska	■	<input type="checkbox"/>
392	Zagórze Osiedle	1,2	Dąbrowa Górnicza	ul. Br. Mioszewszych	■	■
393	Zagórze Osiedle	3	ul. 3 Maja	ul. Blachnickiego	■	■
394	Zagórze Osiedle	4	Mysłowice	ul. Br. Mioszewszych	■	■
395	Zagórze Pekin	1	Dąbrowa Górnicza	ul. Br. Mioszewszych	■	■
396	Zagórze Pekin	2	Mysłowice	ul. Br. Mioszewszych	■	<input type="checkbox"/>
397	Zagórze Pekin	3	ul. Paderewskiego	ul. Rydza Śmigłego	■	<input type="checkbox"/>
398	Zagórze Pekin	4	ul. 3 Maja	ul. Zaruskiego	■	<input type="checkbox"/>
399	Zagórze Pętla "T"	1	Sosnowiec Centrum	ul. Boh. Monte Cassino	■	<input type="checkbox"/>
400	Zagórze Pętla "T"	2	pętla tramwajowa	ul. Boh. Monte Cassino	■	<input type="checkbox"/>
401	Zagórze Piękna	1	Dąbrowa Górnicza	ul. Br. Mioszewszych	■	<input type="checkbox"/>
402	Zagórze Piękna	2	Mysłowice	ul. Br. Mioszewszych	■	<input type="checkbox"/>
403	Zagórze Technikum	1	Dąbrowa Górnicza	ul. Br. Mioszewszych	■	<input type="checkbox"/>
404	Zagórze Zajezdnia	1	Kazimierz	ul. Lenartowicza	■	<input type="checkbox"/>
405	Zagórze Zajezdnia	2	Zagórze	ul. Lenartowicza	■	<input type="checkbox"/>
406	Zagórze Zajezdnia	3	ul. Lenartowicza	zajezdnia PKM	■	<input type="checkbox"/>

Przystanki na żądanie						
Lp.	Nazwa przystanku	Numer peronu	Usytuowanie przystanku		Standard przystanku	
			Kierunek	Ulica	Wiata lub zatoka	Infrastruktura dodatkowa
1	Bobrek Bronowa n/ż	1	ul. Woj. Polskiego	ul. Bronowa	<input type="checkbox"/>	<input type="checkbox"/>
2	Bobrek Bronowa n/ż	2	ul. Okulickiego	ul. Bronowa	<input type="checkbox"/>	<input type="checkbox"/>
3	Dańdówka Niwecka n/ż	1	ul. Mikołajczyka	ul. Niwecka	<input type="checkbox"/>	<input type="checkbox"/>
4	Dańdówka Niwecka n/ż	2	ul. Wojska Polskiego	ul. Niwecka	<input type="checkbox"/>	<input type="checkbox"/>
5	Józefów Komuny Paryskiej n/ż	1	ul. Sokolska	ul. Komuny Paryskiej	<input type="checkbox"/>	<input type="checkbox"/>
6	Józefów Sokolska n/ż	1	ul. Długosza	ul. Sokolska	<input checked="" type="checkbox"/>	<input type="checkbox"/>
7	Kolonia Wągródka Las n/ż	1	ul. Kolonia Cieśle	ul. Kol. Wągródka	<input checked="" type="checkbox"/>	<input type="checkbox"/>
8	Kolonia Wągródka Las n/ż	2	Maczki	ul. Kol. Wągródka	<input checked="" type="checkbox"/>	<input type="checkbox"/>
9	Kolonia Wągródka n/ż	1	ul. Kolonia Cieśle	ul. Kol. Wągródka	<input checked="" type="checkbox"/>	<input type="checkbox"/>
10	Kolonia Wągródka n/ż	2	Maczki	ul. Kol. Wągródka	<input checked="" type="checkbox"/>	<input type="checkbox"/>
11	Porąbka Hurtownie n/ż	1	Kazimierz	ul. Lenartowicza	<input checked="" type="checkbox"/>	<input type="checkbox"/>
12	Porąbka Hurtownie n/ż	2	Zagórze	ul. Lenartowicza	<input checked="" type="checkbox"/>	<input type="checkbox"/>
13	Porąbka Ośrodek Rekreacyjny n/ż	1	Maczki	ul. Wileńska	<input type="checkbox"/>	<input type="checkbox"/>
14	Porąbka Ośrodek Rekreacyjny n/ż	2	Klimontów	ul. Wileńska	<input type="checkbox"/>	<input type="checkbox"/>
15	Sielec Droga do Środuli n/ż	1	Zagórze	ul. Kombatantów	<input checked="" type="checkbox"/>	<input type="checkbox"/>
16	Sielec Droga do Środuli n/ż	2	Sosnowiec Centrum	ul. Kombatantów	<input checked="" type="checkbox"/>	<input type="checkbox"/>
17	Sielec Jaskółek n/ż	1	Zagórze	ul. Kombatantów	<input checked="" type="checkbox"/>	<input type="checkbox"/>
18	Sielec Jaskółek n/ż	2	Sosnowiec Centrum	ul. Kombatantów	<input checked="" type="checkbox"/>	<input type="checkbox"/>
19	Środula Dolna n/ż	1	Będzin	ul. Sokolska	<input checked="" type="checkbox"/>	<input type="checkbox"/>
20	Środula Dolna n/ż	2	DK 94	ul. Sokolska	<input checked="" type="checkbox"/>	<input type="checkbox"/>
21	Środula Estakada n/ż	1	Będzin	ul. Piotrkowska	<input type="checkbox"/>	<input type="checkbox"/>
22	Środula Estakada n/ż	2	ul. Staszica	ul. Piotrkowska	<input type="checkbox"/>	<input type="checkbox"/>
23	Środula Izba Wyrzeźwień n/ż	1	Będzin	ul. Piotrkowska	<input type="checkbox"/>	<input type="checkbox"/>
24	Środula Izba Wyrzeźwień n/ż	2	ul. Staszica	ul. Piotrkowska	<input type="checkbox"/>	<input type="checkbox"/>
25	Środula Muzeum n/ż	1	ul. Chemiczna	ul. Schoenów	<input type="checkbox"/>	<input type="checkbox"/>
26	Zagórze Kosynierów n/ż	1	ul. Szymanowskiego	ul. Kosynierów	<input type="checkbox"/>	<input type="checkbox"/>
27	Zagórze Kosynierów n/ż	2	ul. Dmowskiego	ul. Kosynierów	<input type="checkbox"/>	<input type="checkbox"/>
28	Zagórze Pekin n/ż	1	rondo JP II	ul. Zaruskiego	<input type="checkbox"/>	<input type="checkbox"/>
29	Zagórze Pekin n/ż	2	ul. 3 Maja	ul. Zaruskiego	<input checked="" type="checkbox"/>	<input type="checkbox"/>

Warunki i zasady korzystania z przystanków komunikacyjnych, których właścicielem lub zarządzającym jest Gmina Sosnowiec

§1. Warunki korzystania z przystanków.

1. Z przystanków komunikacyjnych korzystać mogą operatorzy i przewoźnicy wykonujący regularne przewozy osób w ramach publicznego transportu zbiorowego.
2. Warunkiem korzystania z przystanków przez operatorów i przewoźników jest:
 - a) uzgodnienie zasad korzystania z przystanków komunikacyjnych wymaganego przepisami ustawy z dnia 16 grudnia 2010 r. o publicznym transporcie zbiorowym,
 - b) uiszczanie opłat za korzystanie z przystanków komunikacyjnych.




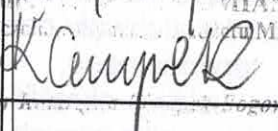
§2. Zasady korzystania z przystanków.

1. Operatorzy i przewoźnicy mają prawo do korzystania z przystanków zgodnie z zatwierdzonym rozkładem jazdy.
2. Zatrzymywanie pojazdów na przystankach komunikacyjnych następuje wyłącznie na czas niezbędny do wysiadania i wsiadania pasażerów lub w przypadku sprzedaży biletów przez kierującego pojazdem, na czas potrzebny do pobrania należności.
3. Operatorzy i przewoźnicy wykonujący przewozy w krajowym transporcie drogowym zobowiązani są do:
 - a) zatrzymania pojazdu na początku zatoki przystankowej, a w przypadku jej braku w taki sposób, aby nie ograniczać przepustowości i nie blokować przystanku dla innych użytkowników,
 - b) podjeżdżania jak najbliżej krawężnika celem umożliwienia wsiadania osobom starszym i niepełnosprawnym.
4. Zabrania się korzystania z przystanków komunikacyjnych w celu wykonywania przerw technicznych lub wynikających z czasu pracy kierowcy. Nie dotyczy to postojów na przystankach, które wyposażono w miejsca postojowe.
5. W przypadkach koniecznych, wynikających z zamknięcia lub zmiany organizacji ruchu w ciągu drogi korzystanie z przystanków komunikacyjnych może zostać ograniczone przez czasowe wyłączenie z użytkowania przystanku komunikacyjnego lub tymczasową zmianę jego lokalizacji.
6. Przewoźnicy lub operatorzy, których pojazdy z przyczyn technicznych nie mogą samodzielnie odjechać z przystanku zobowiązani są do ich niezwłocznego odholowania.

**KARTA UZGODNIENI DO UCHWAŁY
RADY MIEJSKIEJ W SOSNOWCU**

TYTUŁ UCHWAŁY

w sprawie: w sprawie określenia przystanków komunikacyjnych, warunków i zasad korzystania z przystanków oraz ustalenia stawek opłat za korzystanie przez operatorów i przewoźników z przystanków komunikacyjnych których właścicielem lub zarządzającym jest Gmina Sosnowiec

Wymagane uzgodnienia	Imię i Nazwisko Podpis	Data	Ewentualne uwagi
Kierownik - Naczelnik Jednostki opracowującej projekt uchwały	Naczelnik Wydziału Organizacji Zarządzania Drogi i Ruchem Drogowym  mgr inż. Robert Dwarak	19. 11. 2018 ⁵	
Radca Prawny (opinia pod względem formalno - prawnym)	RADCA PRAWNY Jolanta Skucha-Hutyra	21. 11. 2018 ✓	
Zastępca Prezydenta odpowiedzialny za realizację wnoszonej uchwały	ZASTĘPCA PREZYDENTA  mgr inż. arch. Jeremiasz Świerzawski	28. 11. 2018	
Sekretarz Miasta	SEKRETARZ MIASTA  mgr inż. Jeremiasz Świerzawski	29. 11. 2018	
Skarbnik Miasta	SKARBNIK MIASTA  mgr inż. Jeremiasz Świerzawski	28. 11. 2018 ✓	
Inne współodpowiedzialne za projekt uchwały jednostki oraz organizacje, które opiniowały projekt uchwały 1. 2. 3.			
Opinia branżowej Komisji Rady Miejskiej			
Inne niewymienione			

Sosnowiec, dnia 29.11.2018

Prezydent Miasta :

PREZYDENT

ARKADIUSZ CHECIŃSKI

1. UZASADNIENIE MERYTORYCZNE PROJEKTU UCHWAŁY RADY MIEJSKIEJ W SOSNOWCU

Zapis art. 16 ustawy z dnia 16 grudnia 2010r. o publicznym transporcie zbiorowym (Dz. U. z 2018 r., poz. 2016) mówi, iż za korzystanie przez operatora i przewoźnika z przystanków komunikacyjnych lub dworców mogą być pobierane opłaty. Z kolei art. 16 ust 4 mówi, iż ustalanie stawek opłat za korzystanie przez wymienione podmioty z przystanków komunikacyjnych i dworców, których właścicielem lub zarządzającym jest jednostka samorządu terytorialnego następuje w drodze uchwały organu stanowiącego danej jednostki.

Zgodnie z art. 16 ust. 5 w/w ustawy stawka opłaty nie może być wyższa niż:

- 1) 0,05 zł za jedno zatrzymanie środka transportu na przystanku komunikacyjnym
- 2) 1 zł za jedno zatrzymanie środka transportu na dworcu;
- 3) 2 zł za jedno zatrzymanie środka transportu na dworcu wyznaczonym zgodnie z art. 47h ust. 1 pkt 1 ustawy z dnia 6 września 2001 r. o transporcie drogowym do udzielania pomocy osobom niepełnosprawnym i osobom o ograniczonej sprawności ruchowej w zakresie określonym w załączniku I lit. a do rozporządzenia Parlamentu Europejskiego i Rady (UE) nr 181/2011 z dnia 16 lutego 2011 r. dotyczącego praw pasażerów w transporcie autobusowym i autokarowym i zmieniającego rozporządzenie (WE) nr 2006/2004.

Powyższy przepis stanowi podstawę do wprowadzenia na podstawie uchwały Rady Miasta opłat za korzystanie przez operatora i przewoźnika z przystanków komunikacyjnych lub dworców, których właścicielem albo zarządzającym jest jednostka samorządu terytorialnego. Ustawodawca wskazał, że stawka opłaty jest ustalana w drodze uchwały podjętej przez właściwy organ danej jednostki samorządu terytorialnego, z uwzględnieniem niedyskryminujących zasad, a w ust. 5 ww. ustawy określił maksymalne stawki opłat za zatrzymywanie się na przystankach komunikacyjnych w wysokości 0,05 zł za jedno zatrzymanie. Dochody z tej opłaty mają być przeznaczane na utrzymanie przystanków komunikacyjnych oraz budowę, przebudowę i remont przystanków komunikacyjnych, których właścicielem lub zarządzającym jest gmina oraz wiat przystankowych lub innych budynków służących pasażerom, posadowionych na miejscu przeznaczonym do wsiadania i wysiadania pasażerów lub przylegających do tego miejsca, usytuowanych w pasie drogowym dróg publicznych bez względu na kategorię tych dróg.

W tekście ustawy ustawodawca nie określił dokładnej definicji pojęcia „niedyskryminacyjnych zasad”. Pomimo braku określenia tego pojęcia w ustawie, należy mieć na względzie wyraźnie zarysowującą się tendencję kładącą szczególny nacisk na „niedyskryminujące zasady”, jakie mają towarzyszyć ustalaniu wysokości stawek w orzecznictwie sądów administracyjnych

W uzasadnieniu projektu ustawy o publicznym transporcie zbiorowym znalazły się jednak zapisy dotyczące „niedyskryminacyjnych zasad”, które brzmią następująco:

„Stawki opłat, o których mowa powyżej, powinny być ustalane z uwzględnieniem niedyskryminujących zasad dla wszystkich operatorów i przewoźników, wykonujących publiczny transport zbiorowy na obszarze właściwości organizatora. W szczególności odnosi się to do takich kwestii, jak np.:

- 1) jednakowa wysokość stawki opłat,
- 2) uwzględnianie standardu poszczególnych przystanków komunikacyjnych lub dworców,

3) uwzględnianie wielkości taboru, jakim wykonywany jest przewóz."

Biorąc pod uwagę powyższe, przesłanką do ustalenia opłat na korzystanie z przystanków są według ustawy „niedyskryminujące zasady”. Projekt uchwały zakłada zatem zróżnicowanie wysokości stawek opłat w zależności od wielkości pojazdów z jakich korzysta określony operator bądź przewoźnik oraz od standardu poszczególnych przystanków komunikacyjnych.

W chwili obecnej na terenie Sosnowca jest 191 przystanków komunikacyjnych obsługiwanych zarówno przez autobusy i tramwaje. Około 65% wyposażonych jest w wiaty przystankowe, które posiadają miejsca do siedzenia oraz chronią osoby czekające na autobus od warunków atmosferycznych. Większość przystanków komunikacyjnych w centrum miasta ma zatoki przeznaczone do zatrzymywania się autobusów.

Przedsiębiorstwo Komunikacji Miejskiej w Sosnowcu korzysta praktycznie ze wszystkich przystanków w Sosnowcu, w ramach obsługi 43 linii. Z kolei pozostali przewoźnicy autobusowi korzystają z niewielkiej liczby przystanków przede wszystkim z przystanków zlokalizowanych w centrum miasta np. na ul. 3 Maja, Piłsudskiego, 1 Maja czy Grota-Roweckiego. Każdy z tych przystanków posiada wiatę przystankową, a większość również zatokę dla autobusów. Ponadto zatrzymują się na przystankach przy ulicach wjazdowych do Sosnowca, w zależności od kierunku z którego przyjeżdża autobus danego przewoźnika.

Ważną różnicą pomiędzy PKM Sosnowiec a pozostałymi przewoźnikami autobusowymi jest wykorzystywany tabor. Autobusy w komunikacji miejskiej mogą zabierać znacznie więcej pasażerów, niż pojazdy wykorzystywane w komunikacji lokalnej i regionalnej. Przeciętny autobus o długości ok. 12 m wykorzystywany w komunikacji miejskiej może zabrać jednocześnie około 100 pasażerów, a autobus przegubowy o długości ok. 18 m może pomieścić około 160-180 pasażerów. Tymczasem autobusy wykorzystywane przez prywatnych przewoźników dzielą się na dwie główne kategorie. Pierwsza z nich to pojazdy oparte na podwoziach samochodów dostawczych, które zabierają na pokład jednorazowo maksymalnie do 23 osób łącznie z kierowcą. Są to pojazdy znacznie mniejsze i krótsze niż autobusy miejskie. Pozostały tabor stanowią przede wszystkim autobusy konstrukcyjnie przystosowane do przewozu od 23 do około 50 osób. Ich wielkość i masa jest już porównywalna ze standardowym autobusem miejskim o długości ok. 12 m.

Z przystanków komunikacji miejskiej korzystają również Tramwaje Śląskie S.A. w ramach obsługi 5 linii tramwajowych. Do obsługi linii tramwajowych na terenie Sosnowca w zdecydowanej większości wykorzystywane są tramwaje serii 105N, których pojedynczy wagon może zabrać na pokład 125 pasażerów, w tym 20 na miejscach siedzących. Z kolei tramwaje typu 116Nd wykorzystywane do obsługi m. in. linii 15, mogą zabrać na pokład nominalnie 205 osób.

Mając na uwadze wielkość taboru, z jakiego korzystają przewoźnicy i operatorzy oraz standard przystanków komunikacyjnych zlokalizowanych na terenie Sosnowca, w projekcie uchwały wp rowadza się następujące stawki opłaty:

1) na przystankach wyposażonych w zatokę przystankową, wiatę przystankową oraz infrastrukturę dodatkową tj. biletomat, system dynamicznej informacji pasażerskiej.

a) 0,04 zł za jedno zatrzymanie na przystanku komunikacyjnym środka transportu przeznaczonego konstrukcyjnie do przewozu 23 osób łącznie

z kierowcą;

- b) 0,05 zł za jedno zatrzymanie na przystanku komunikacyjnym środka transportu przeznaczonego konstrukcyjnie do przewozu powyżej 23 osób łącznie z kierowcą.
- 2) na przystankach wyposażonych w zatokę przystankową lub wiatę przystankową:
- a) 0,03 zł za jedno zatrzymanie na przystanku komunikacyjnym środka transportu przeznaczonego konstrukcyjnie do przewozu 23 osób łącznie z kierowcą;
 - b) 0,04 zł za jedno zatrzymanie na przystanku komunikacyjnym środka transportu przeznaczonego konstrukcyjnie do przewozu powyżej 23 osób łącznie z kierowcą.
- 3) na przystankach nie posiadających jakiegokolwiek udogodnienia dla pasażerów:
- a) 0,02 zł za jedno zatrzymanie na przystanku komunikacyjnym środka transportu przeznaczonego konstrukcyjnie do przewozu 23 osób łącznie z kierowcą;
 - b) 0,03 zł za jedno zatrzymanie na przystanku komunikacyjnym środka transportu przeznaczonego konstrukcyjnie do przewozu powyżej 23 osób łącznie z kierowcą;

Zróznicowanie stawki opłaty w zależności od liczby pasażerów (środek transportu konstrukcyjnie przystosowany do przewozu nie więcej niż 23 osób łącznie z kierowcą oraz środek transportu konstrukcyjnie przystosowany do przewozu więcej niż 23 osób łącznie z kierowcą) wynika m.in. z definicji zawartej w art. 3 rozporządzenia Parlamentu Europejskiego i Rady (WE) Nr 661/2009 z dnia 13 lipca 2009 r. w sprawie wymagań technicznych w zakresie homologacji typu pojazdów silnikowych dotyczących ich bezpieczeństwa ogólnego, ich przyczep oraz przeznaczonych dla nich układów, części i oddzielnych zespołów technicznych (Dz.U.UE.L.2009.200.1 ze zm.).

W projekcie uchwały zaproponowano również odstąpienie od pobierania opłat za zatrzymywanie się na przystankach „na żądanie” ponieważ przewoźnik i operator nie zawsze zatrzymuje się na takim przystanku. Ustawa o publicznym transporcie zbiorowym wiąże obowiązek uiszczenia opłaty z faktycznym zatrzymaniem się pojazdu na przystanku a nie z potencjalną możliwością zatrzymania. Można więc twierdzić, że nie ma podstaw do pobierania opłat w sytuacji, w której na danym przystanku na żądanie pojazd się nie zatrzymał.

**2. PRZEWIDYWANE SKUTKI FINANSOWE ZWIĄZANE
Z WPROWADZENIEM W ŻYCIE UCHWAŁY RADY MIEJSKIEJ
W SOSNOWCU W PROPONOWANYM BRZMIENIU**

Zgodnie z art. 16 ust. 7 oraz art. 18 ustawy z dnia 16 grudnia 2010 r. o publicznym transporcie zbiorowym (Dz. U. z 2018 r., poz 2016), opłaty stanowią dochód właściwej jednostki samorządu terytorialnego, z przeznaczeniem na:

- 1) utrzymanie przystanków komunikacyjnych oraz dworców,
- 2) budowę, przebudowę i remont przystanków komunikacyjnych oraz dworców których właścicielem lub zarządzającym jest gmina,
- 3) budowę, przebudowę i remont wiat przystankowych na miejscu przeznaczonym do wsiadania i wysiadania pasażerów lub przylegających do tego miejsca, usytuowanych w pasie drogowym dróg publicznych bez względu na kategorię tych dróg.

Szacuje się, iż wprowadzenie opłat za korzystanie z przystanków spowodowałoby przychód w wysokości 440.000,00zł w skali roku (ok. 36.700,00 zł na miesiąc), na który składa się:

- 1) PKM Sosnowiec – ok. 220.000,00zł/rok,
- 2) Tramwaje Śląskie – ok. 150.000,00zł/rok,
- 3) prywatni przewoźnicy – ok. 70.000,00zł/rok.

THE BOARD OF DIRECTORS OF THE UNIVERSITY OF CALIFORNIA
IN SENATE ASSEMBLY
OFFICE OF THE CHAIRMAN

MEMORANDUM FOR THE BOARD OF DIRECTORS
SUBJECT: [Illegible]

[Illegible text block containing several paragraphs of text, likely a report or memorandum.]

p. Barros Magaña