






KARTA UZGODNIĘĆ DO UCHWAŁY RADY MIEJSKIEJ

TYTUŁ UCHWAŁY			
Uchwała Rady Miejskiej w Sosnowcu w sprawie przystąpienia do sporządzenia miejscowego planu zagospodarowania przestrzennego miasta Sosnowca dla obszaru ograniczonego ulicą Orłąt Lwowskich oraz granicą administracyjną miasta Mysłowic			
Wymagane uzgodnienia	Imię i nazwisko Podpis	Data	Ewentualne uwagi
Kierownik Jednostki opracowującej projekt uchwały	<p>NACZELNIK WYDZIAŁU PLANOWANIA PRZESTRZENNEGO</p>  <p>mgr inż. arch. Anna Kłoszewska-Wanik</p>	7.07.2020	-
Radca Prawny (opinia pod względem formalno – prawnym)	<p>Justyna Zientara</p>  <p>radca prawny KT-3413</p>	4.07.2020	
Zastępca Prezydenta Miasta odpowiedzialny za realizację wnoszonej uchwały	<p>ZASTĘPCA PREZYDENTA</p>  <p>mgr inż. arch. Jeremiasz Sierzawski</p>		
Sekretarz Miasta	<p>SEKRETARZ MIASTA</p>  <p>mgr Grzegorz Prugalski</p>	10.07.2020	
Skarbnik Miasta	<p>SKARBNIK MIASTA SOSNOWCA</p>  <p>mgr Anna Gabryś</p>		
Opinia branżowej Komisji RM			
Inne nie wymienione			

Sosnowiec, dnia 10.07.20

Prezydent Miasta
PREZYDENT

ARKADIUSZ CHĘCIŃSKI

1. UZASADNIENIE MERYTORYCZNE PROJEKTU UCHWAŁY RADY MIEJSKIEJ

Proponowany do sporządzenia miejscowego planu zagospodarowania przestrzennego miasta Sosnowca dla obszaru ograniczonego ulicą Orląt Lwowskich oraz granicą administracyjną miasta Mysłowice obejmuje teren zlokalizowany po południowej stronie ulicy Orląt Lwowskich oraz wzdłuż granicy z miastem Mysłowice.

Dla obszaru nie obowiązuje miejscowy plan jednakże z uwagi na tereny, które mogą być częściowo uzupełniane zabudową mieszkaniową konieczne jest ustalenie zasad zagospodarowania terenów pozwalających na racjonalne i w oparciu o ład przestrzenny kształtowanie zabudowy. Istotnym elementem pod względem historycznym i tożsamościowym tego terenu jest Trójkąt Trzech Cesarzy, który wpisuje się w teren rekreacyjny u zbiegu dwóch rzek. Z uwagi na trudną lokalizację pod względem terenowym koniecznym jest stworzenie zapisów, które jasno określą jakie roboty budowlane można prowadzić na danym terenie już w oparciu o mpzp.

NACZELNIK WYDZIAŁU
PLANOWANIA PRZESTRZENNEGO

mgr inż. arch. Anna Kłoszewska-Wanik

2. PRZEWIDYWANE SKUTKI FINANSOWE ZWIĄZANE Z WPROWADZENIEM W ŻYCIE UCHWAŁY RADY MIEJSKIEJ W PROPONOWANYM BRZMIENIU

Na aktualnym etapie brak.

NACZELNIK WYDZIAŁU
PLANOWANIA PRZESTRZENNEGO

mgr inż. arch. Anna Kłoszewska-Wanik