

Projekt

z dnia 9 lipca 2020 r.

Zatwierdzony przez

**UCHWAŁA NR
RADY MIEJSKIEJ W SOSNOWCU**

z dnia 2020 r.

w sprawie przystąpienia do sporządzenia zmiany miejscowego planu zagospodarowania przestrzennego miasta Sosnowca dla obszaru położonego w rejonie ul. gen. Władysława Andersa przyjętego uchwałą Nr 218/XXI/2015 Rady Miejskiej w Sosnowcu z dnia 29 października 2015 roku w zakresie ustaleń dla terenów oznaczonych symbolami G.32 MW, G.KD13D, G.KD 16b X

Na podstawie art. 18 ust. 2 pkt 15 ustawy z dnia 8 marca 1990 r. o samorządzie gminnym (tekst jednolity Dz. U. z 2020 r., poz. 713) oraz art. 14 ust. 1, 2, i 4 ustawy z dnia 27 marca 2003 r. o planowaniu i zagospodarowaniu przestrzennym (tekst jednolity Dz. U. z 2020 r., poz. 293 z późniejszymi zmianami), na wniosek Prezydenta Miasta Sosnowca

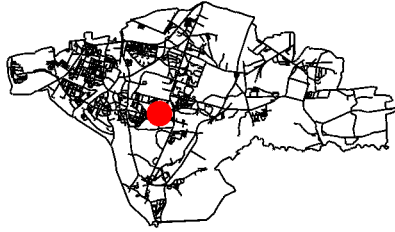
Rada Miejska w Sosnowcu uchwała co następuje:

§ 1. 1. Przystąpić do sporządzenia zmiany miejscowego planu zagospodarowania przestrzennego miasta Sosnowca dla obszaru położonego w rejonie ul. gen. Władysława Andersa przyjętego uchwałą Nr 218/XXI/2015 Rady Miejskiej w Sosnowcu z dnia 29 października 2015 roku w zakresie ustaleń dla terenów oznaczonych symbolami G.32 MW, G.KD13D, G.KD 16b X.

2. Integralną częścią uchwały jest załącznik graficzny nr 1 przedstawiający granice obszaru objętego miejscowym planem.



§ 2. Wykonanie uchwały powierza się Prezydentowi Miasta Sosnowca.

§ 3. Uchwała wchodzi w życie z dniem podjęcia.



ZAŁĄCZNIK
DO UCHWAŁY NR
RADY MIEJSKIEJ W SOSNOWCU Z DNIA 2020 R.
W SPRAWIE PRZYSTAPIENIA DO SPORZĄDZENIA ZMIANY MIEJSCOWEGO
PLANU ZAGOSPODAROWANIA PRZESTRZENNEGO MIASTA SOSNOWCA
DLA OBSZARU POŁOŻONEGO W REJONIE UL. GEN. WŁADYSŁAWA ANDERSA
PRZYJĘTEGO UCHWAŁĄ NR 218/XXI/2015 RADY MIEJSKIEJ W SOSNOWCU
Z DNIA 29 PAŹDZIERNIKA 2015 ROKU W ZAKRESIE USTALEN DLA TERENÓW
OZNACZONYCH SYMBOLAMI G.32 MW, G.KD13 D, G.KD16b X



-  - Granica obszaru objętego uchwałą w sprawie zmiany planu miejscowego
-  - Granica nieruchomości

